



COMUNE DI
RIVANAZZANO TERME
PROVINCIA DI PAVIA

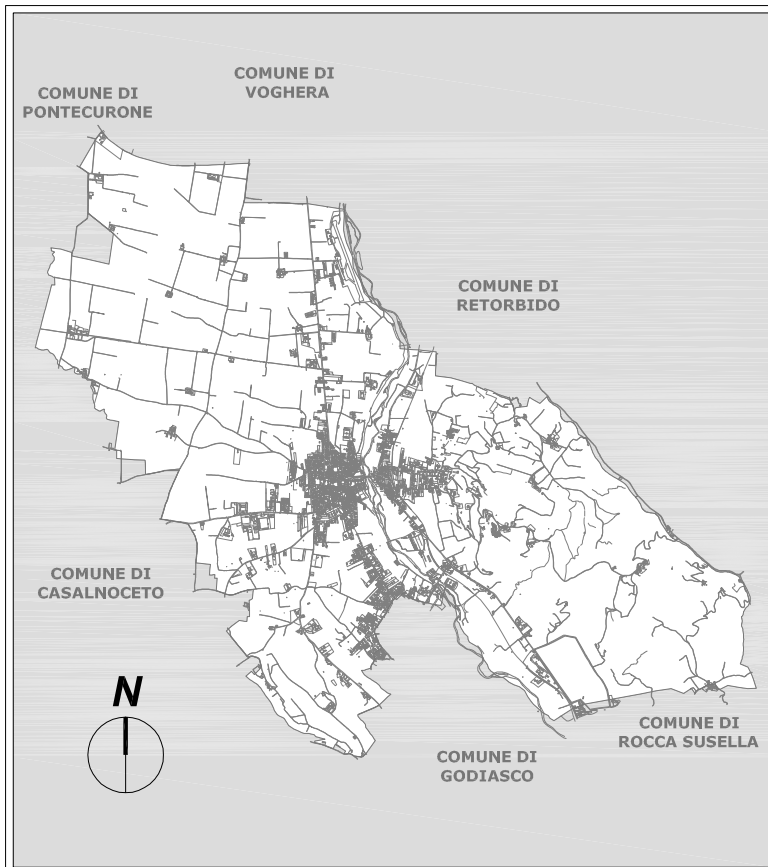
PIANO DI GOVERNO DEL TERRITORIO

Ai sensi della L. R. n° 12 del 11.03.2005

Adottato dal Consiglio Comunale con deliberazione n. _____ in data _____

Pubblicato dal _____ al _____

Approvato definitivamente dal C.C. con deliberazione n. _____ in data _____



Valutazione Ambientale Strategica

Dott.ssa Stefania Anghinelli - IUSS Pavia

Componente geologica

Dott. Geol. Giuseppe Zuffada

Piano di Zonizzazione Acustica

LabAnalysis srl

Analisi del settore commerciale

Società di Ricerca e Pianificazione
di Mauro Anzini & C. S.n.c.

COLLABORATORI

Geom. Luca Armonici
Geom. Carlo Barberini
Dott. in Ing. Roberto Brignoli
Dott. Ing. Gianluca Damo
Dott. Arch. Alessia Ferraresi
Dott. in Arch. Massimiliano Giuliani
Dott. Arch. Daniela Mallini
Dott. Ing. Giulia Migliora
Dott. Ing. Renzo Vecchi
Dott. Ing. Nicola Vitali

DOCUMENTO DI PIANO

Il Sindaco
ROMANO FERRARI

Il Segretario Comunale
FRANCESCO MATARAZZO

L'Assessore all'Urbanistica
ANDREA DEGLIALBERTI

I progettisti
Dott. Arch. LUIGI BARIANI
Dott. Ing. GIANALBERTO VECCHI

D.d.P.

DATA

OGGETTO QUADRO CONOSCITIVO

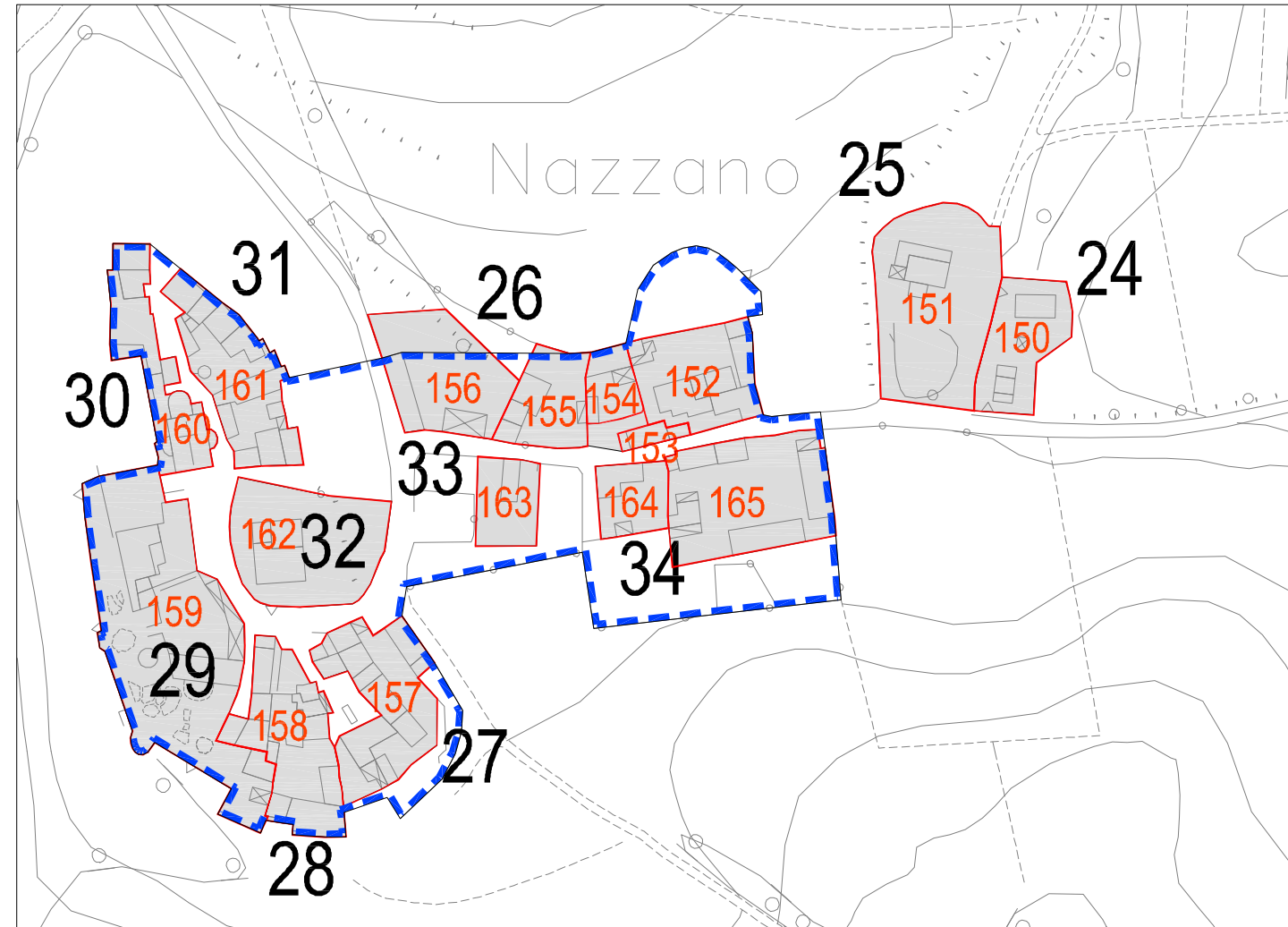
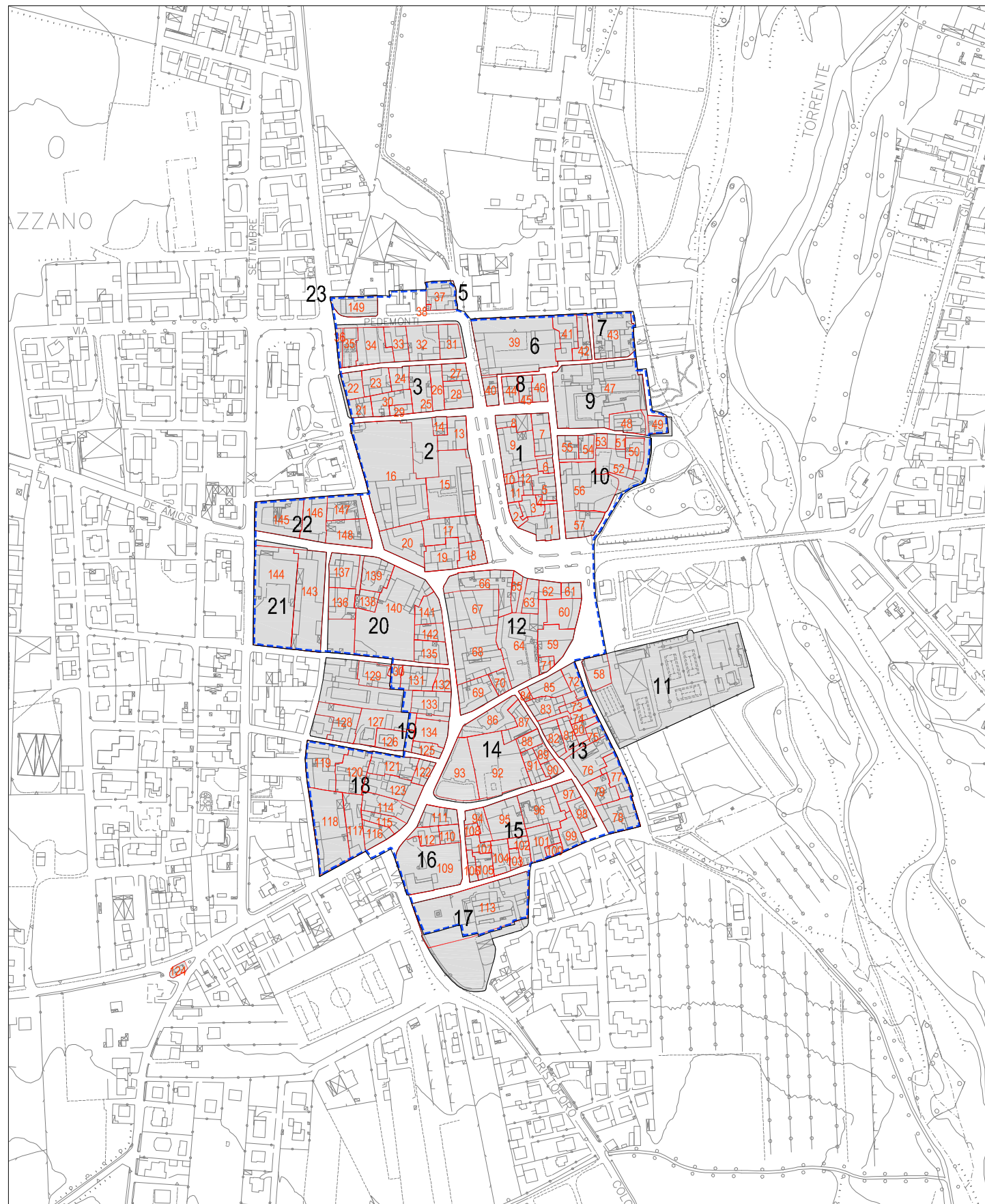
TAVOLA

TITOLO CENTRI E/O NUCLEI DI INTERESSE
STORICO-AMBIENTALE: ANALISI PER UNITA'
URBANISTICA

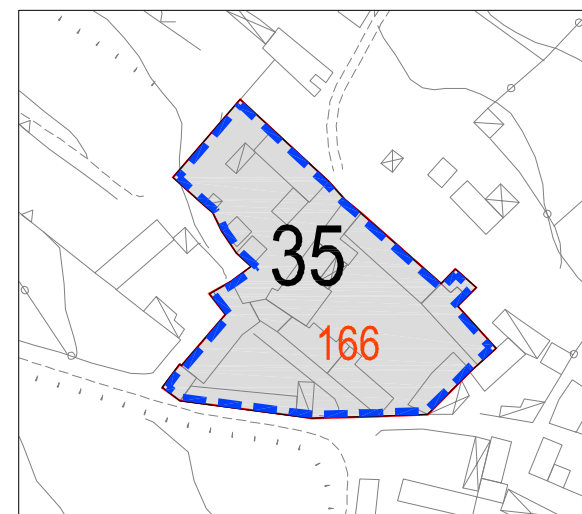
1.11

SETTEMBRE
2009

STUDIO ARCH. LUIGI BARIANI - VIA PEZZANI, 54 27058 VOGHERA - TEL _ FAX 0383.365225
VECCHI ASSOCIATI - ING. G. VECCHI - VIA SAVONAROLA, 7 27058 VOGHERA - TEL _ FAX 0383.45055




LOCALITA': NAZZANO



LOCALITA': CASCINETTA

LEGENDA

-  NUCLEI DI ANTICA FORMAZIONE
-  AREA ISOLATO ANALIZZATO
-  UNITA' URBANISTICA
- N°...** NUMERAZIONE ISOLATI
- N°...** NUMERAZIONE UNITA' URBANISTICHE



UNITA' URBANISTICA

EDIFICIO



RESIDENZIALE



PRODUTTIVO



SERVIZI



CHIESA




ACCESSORI RURALI



TETTOIA/BOX



ALTRO:



N. PIANI

STATO DI CONSERVAZIONE



BUONO




DISCRETO



SCADENTE

VALENZA TIPOLOGICA



ELEVATA




BUONA




COERENZA STILISTICA E MATERICA



ELEMENTO STILISTICO DI RILIEVO



INTERVENTI NON COERENTI CON IL CONTESTO
STORICO-AMBIENTALE



PARCHI E GIARDINI PERTINENZIALI



CORTI E AREE LIBERE



ANDRONI

NOTA: GLI EDIFICI PRIVI DI SPECIFICA INDICAZIONE ALLA DATA DEL SOPRALLUOGO NON ESISTONO

SCHEDA DI RILIEVO

SCHEDA:

N°1

RIFERIMENTO

Isolato

1

Progressivo

1

Piazza Cornaggia - Via Indipendenza



Foto 01




Foto 6



Foto 10



Foto 1248

ANALISI PER UNITA' URBANISTICA

RIFERIMENTO

Isolato

1

Progressivo

2

Viale Martiri della Libertà



Foto 13



Foto 15



Foto 133



Foto 134

RIFERIMENTO

Isolato

1

Progressivo

3

Viale Martiri della Libertà



Foto 17



Foto 18



Foto 19



Foto 20

SCHEDA DI RILIEVO

SCHEDA:

N°4

RIFERIMENTO

Isolato

1

Progressivo

4

Via Indipendenza



Foto 12

ANALISI PER UNITA' URBANISTICA

RIFERIMENTO

Isolato

1

Progressivo

5

Via Indipendenza



Foto 24



Foto 26



Foto 36



Foto 32

RIFERIMENTO

Isolato

1

Progressivo

6

Via Indipendenza



Foto 39



Foto 44



Foto 37



Foto 41

RIFERIMENTO

Isolato

1

Progressivo

7

Via Indipendenza - Via Mazzini



Foto 47



Foto 50



Foto 52



Foto 60

RIFERIMENTO

Isolato

2

Progressivo

8

Piazza Cornaggia - via Mazzini

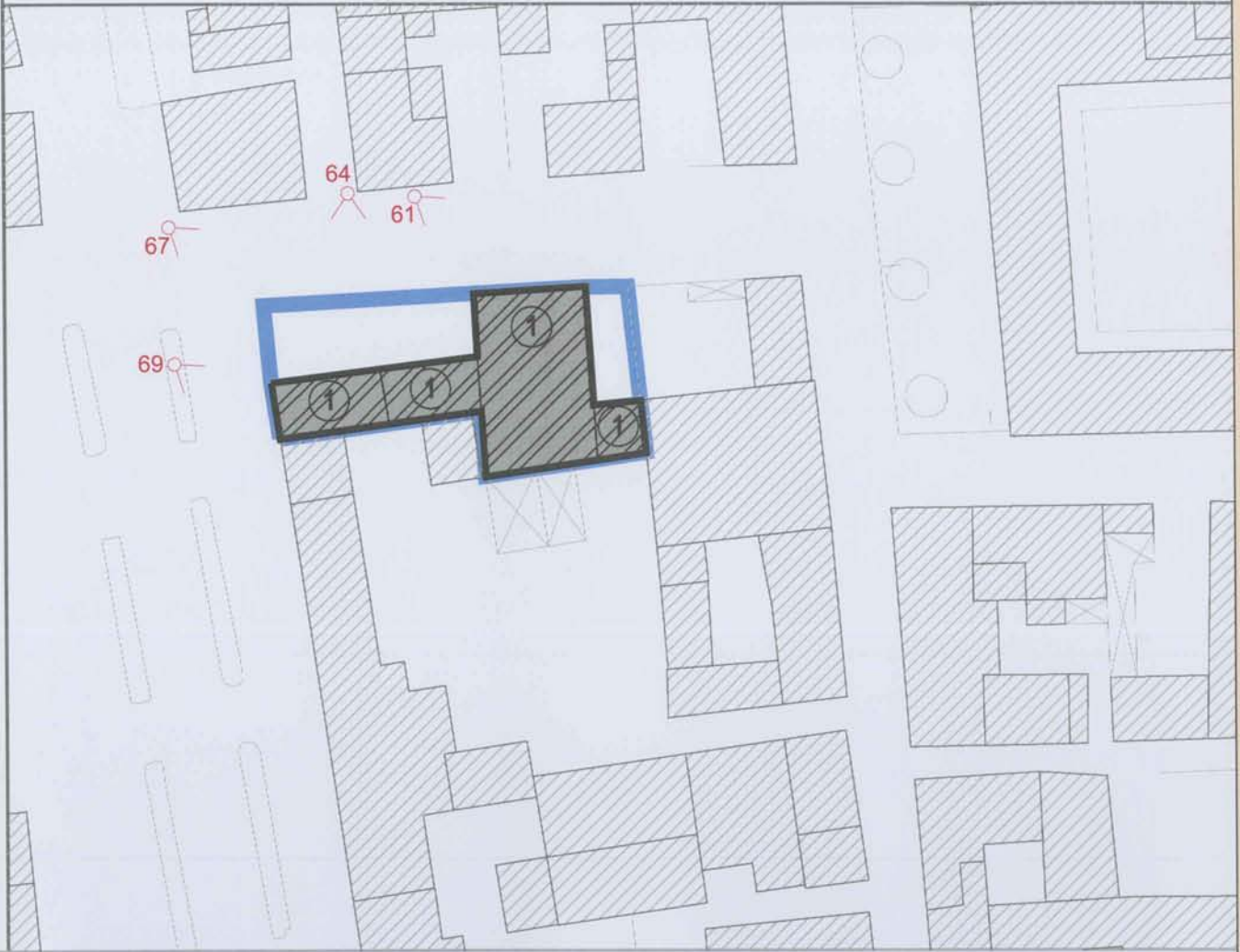


Foto 61



Foto 64



Foto 67



Foto 69

RIFERIMENTO

Isolato

1

Progressivo

9

Piazza Cornaggia



Foto 72



Foto 74



Foto 75



Foto 76

RIFERIMENTO

Isolato

1

Progressivo

10

Piazza Cornaggia

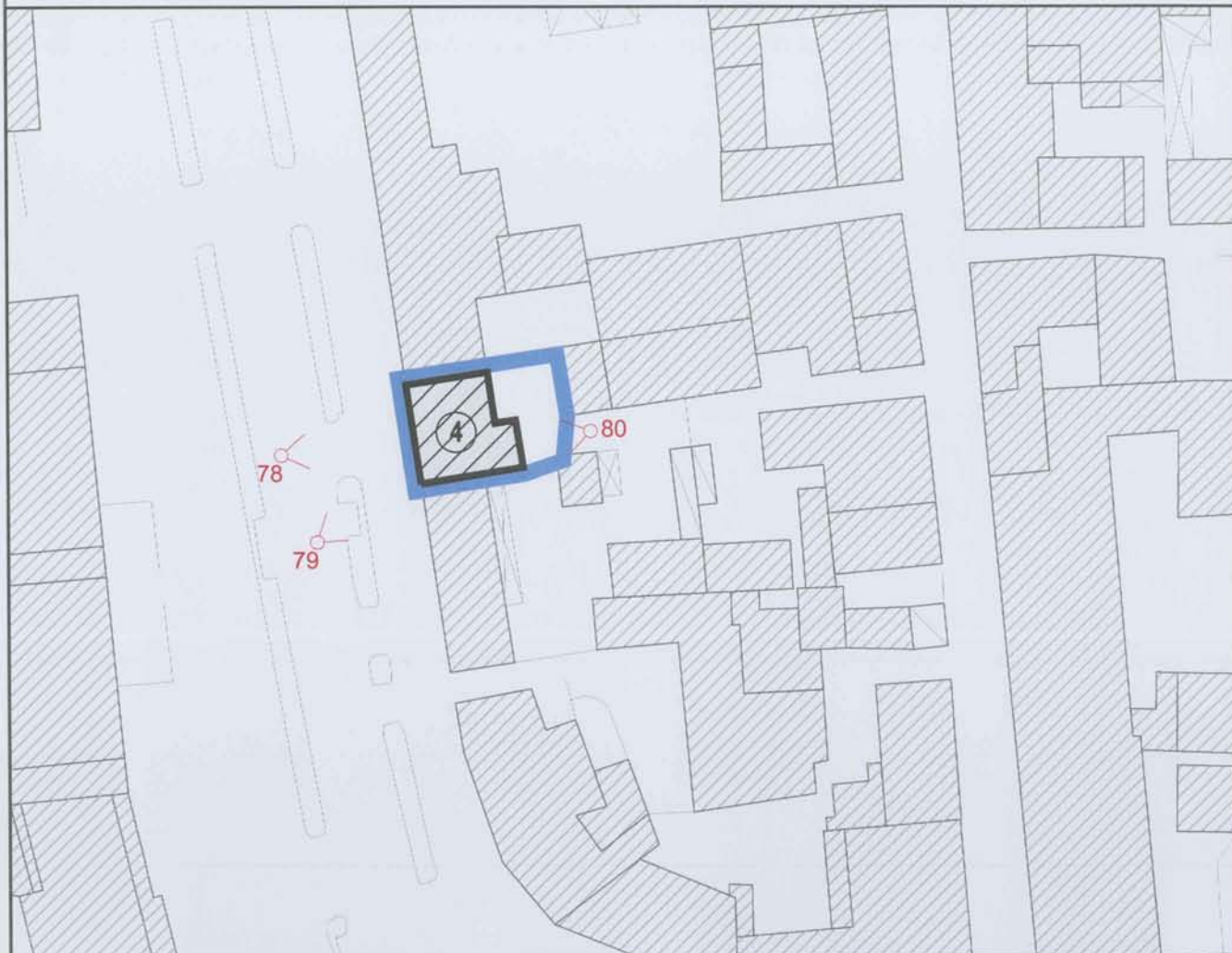


Foto 78



Foto 79



Foto 80

RIFERIMENTO

Isolato

1

Progressivo

11

Piazza Cornaggia



Foto 81



Foto 83



Foto 84

RIFERIMENTO

Isolato

1

Progressivo

11

Piazza Cornaggia



Foto 86



Foto 87



Foto 88



Foto 89

RIFERIMENTO

Isolato

2

Progressivo

13

Viale Martiri della Libertà- Piazza Italia

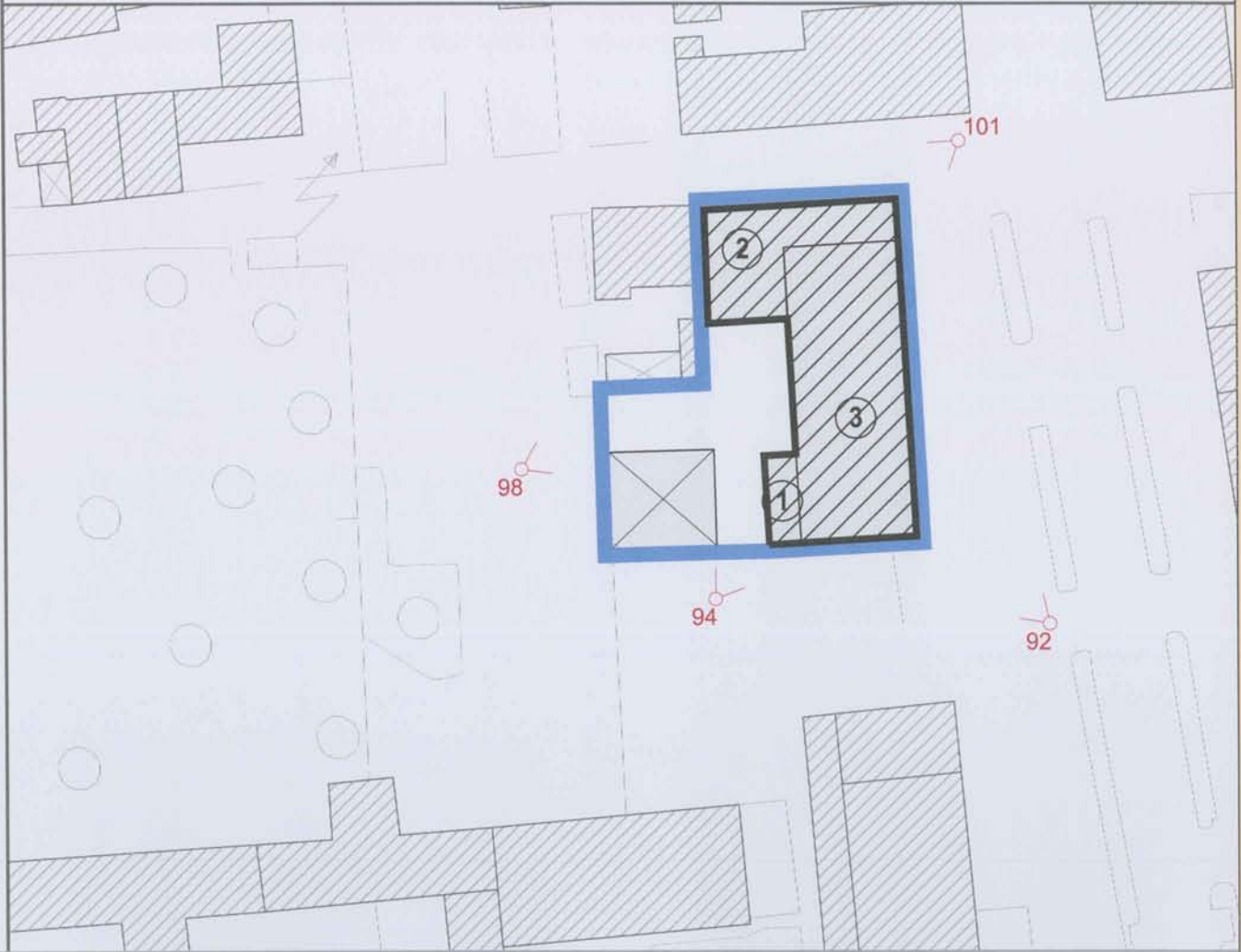


Foto 92



Foto 94



Foto 98



Foto 101

RIFERIMENTO

Isolato

2

Progressivo

14

Piazza Italia - via Brugatelli

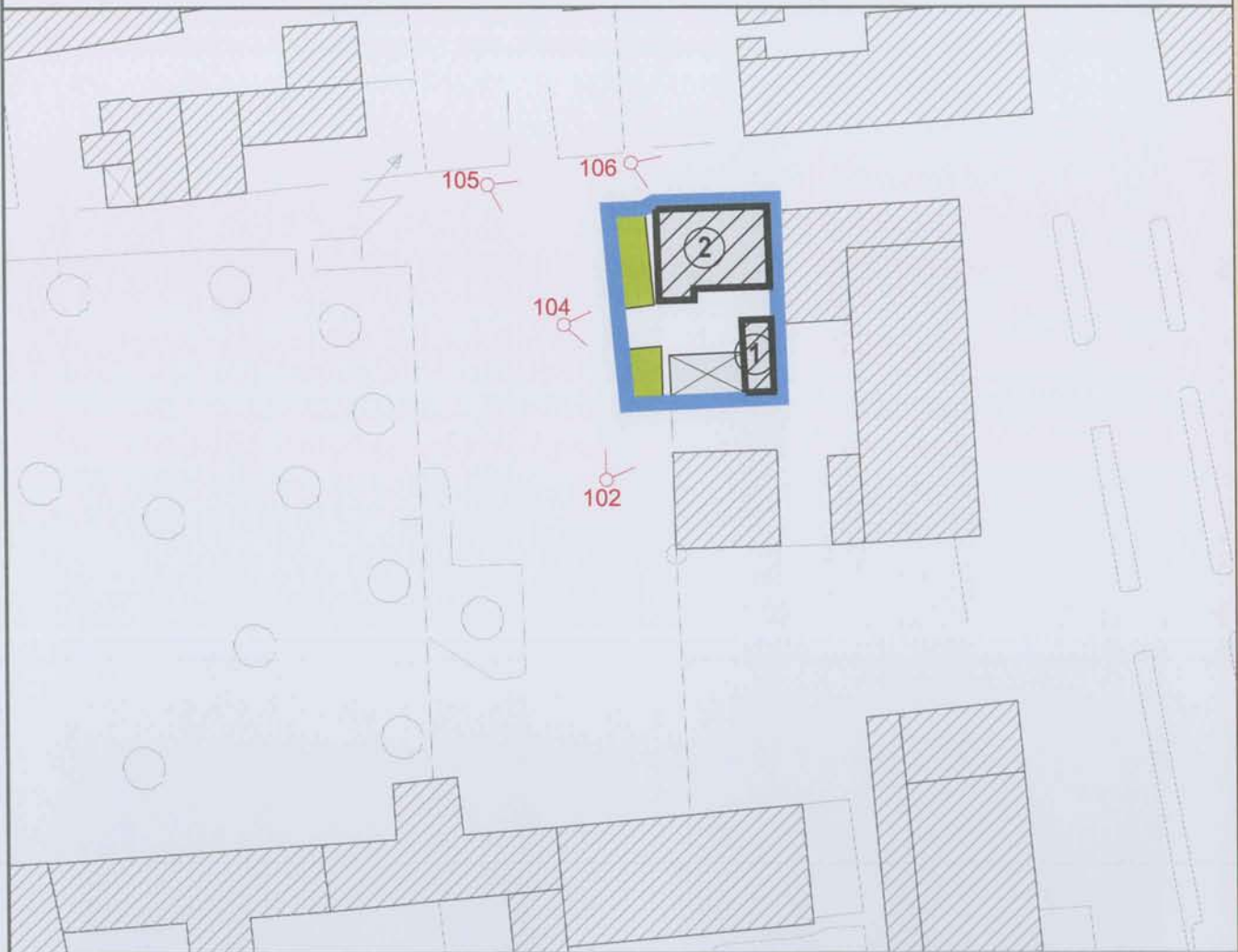


Foto 105



Foto 106



Foto 102



Foto 104

RIFERIMENTO

Isolato

2

Progressivo

15

Viale Martiri della Libertà



Foto 109



Foto 110



Foto 112



Foto 113

RIFERIMENTO

Isolato

1

Progressivo

16

Corso Repubblica

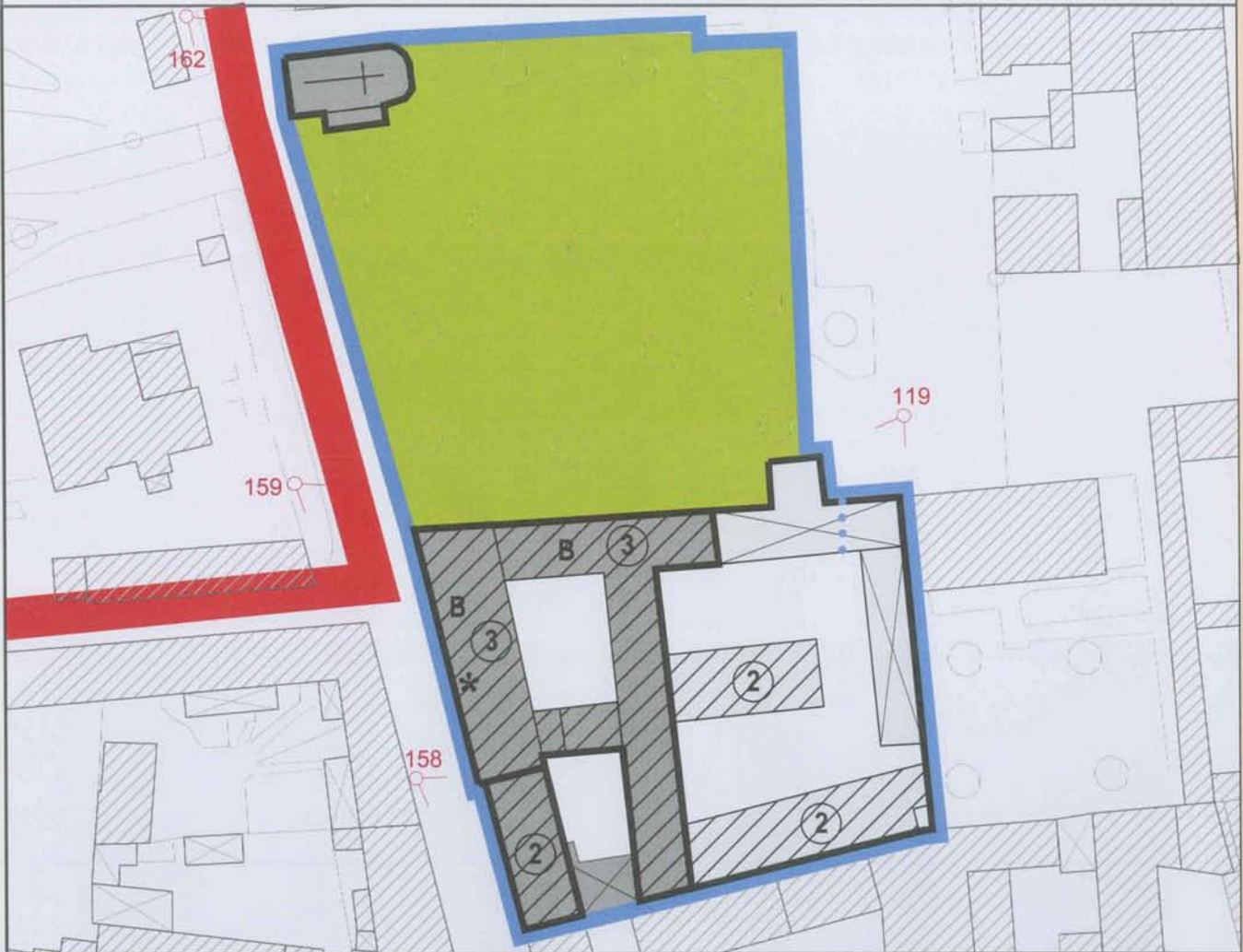


Foto 119



Foto 158



Foto 159



Foto 162

RIFERIMENTO

Isolato

1

Progressivo

17

Piazza Cornaggia



Foto 130



Foto 124



Foto 127



Foto 126

RIFERIMENTO

Isolato

1

Progressivo

18

Piazza Cornaggia - Via Gatti



Foto 135



Foto 137



Foto 138



Foto 139

RIFERIMENTO

Isolato

2

Progressivo

19

Via Gatti - Corso Repubblica



Foto 147



Foto 150



Foto 140



Foto 142

RIFERIMENTO

Isolato

2

Progressivo

20

Corso Repubblica

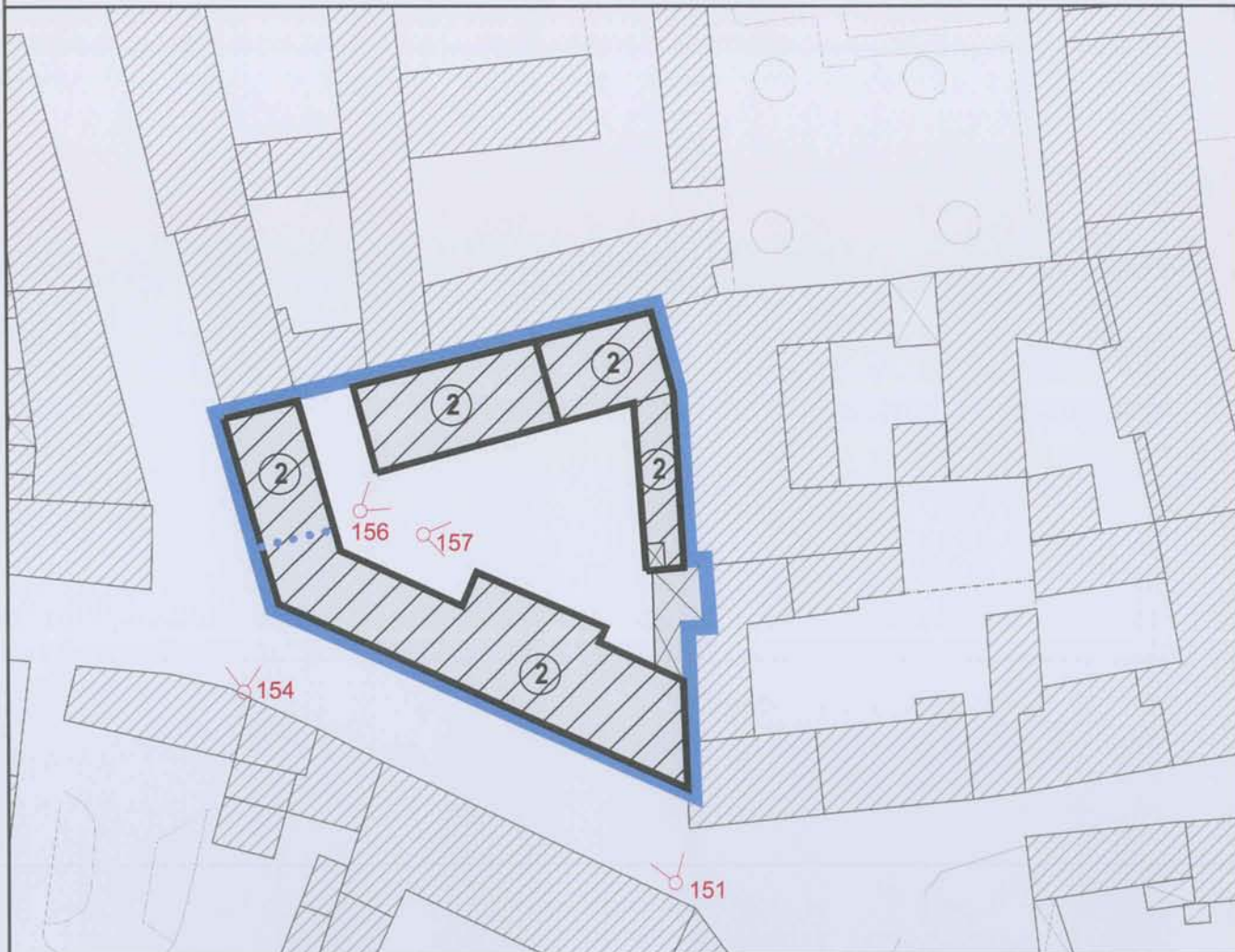


Foto 151



Foto 154



Foto 156



Foto 157

RIFERIMENTO

Isolato

3

Progressivo

21

Corso Repubblica - Via Brugatelli



Foto 168



Foto 170

RIFERIMENTO

Isolato

3

Progressivo

22

Corso Repubblica - Via Mandelli



Foto 171



Foto 172



Foto 173



Foto 174

RIFERIMENTO

Isolato

3

Progressivo

23

Via Mandelli



Foto 175



Foto 176



Foto 177

RIFERIMENTO

Isolato

3

Progressivo

24

Via Mandelli



Foto 180



Foto 178

RIFERIMENTO

Isolato

3

Progressivo

25

Via Mandelli - Via Brugatelli

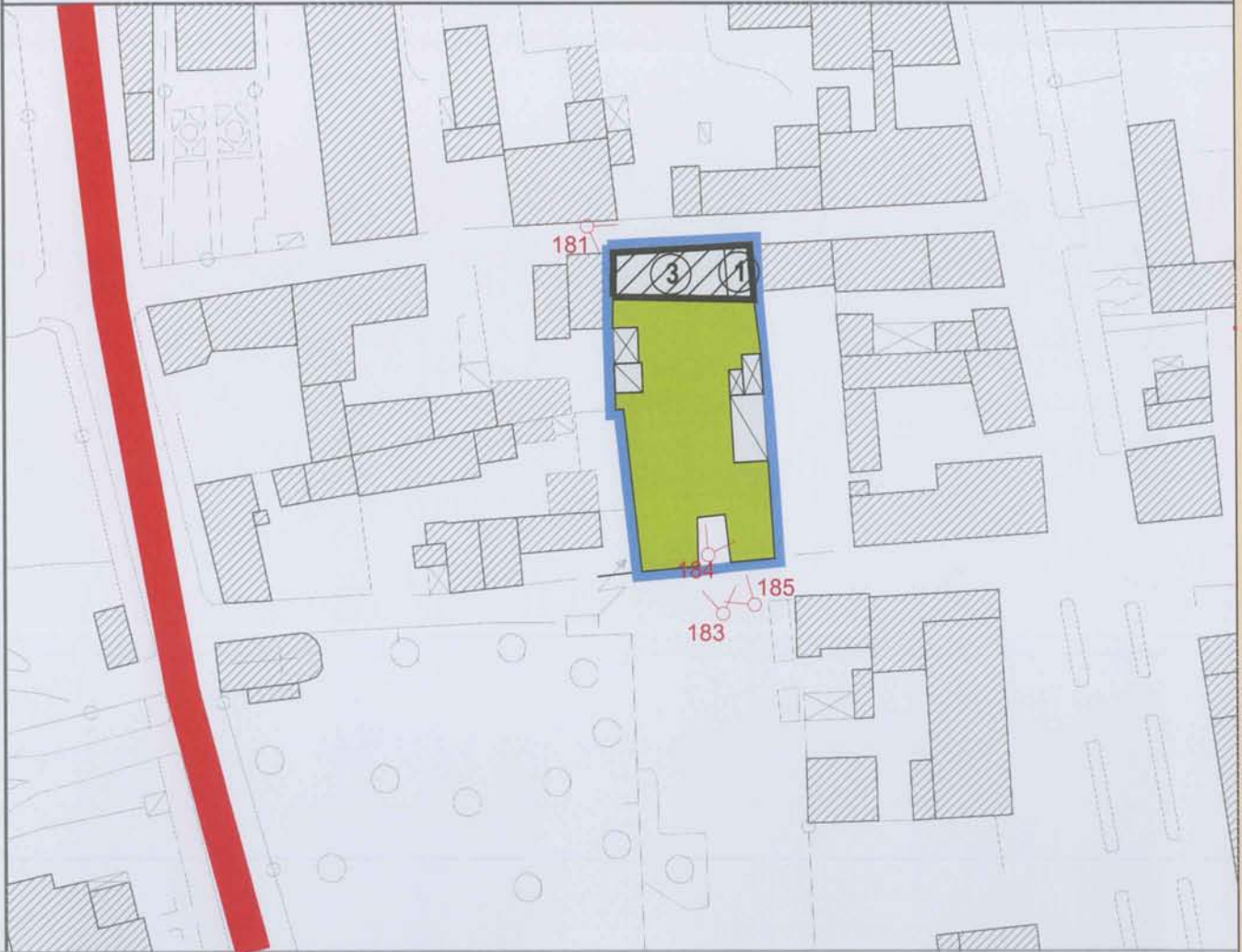


Foto 181



Foto 183



Foto 184



Foto 185

RIFERIMENTO

Isolato

3

Progressivo

26

Via Mandelli - Via Brugatelli



Foto 186



Foto 187



Foto 188

RIFERIMENTO

Isolato

3

Progressivo

27

Via Mandelli - Via Pellico



Foto 189



Foto 191



Foto 193



Foto 194

RIFERIMENTO

Isolato

3

Progressivo

28

Via Pellico - Via Brugnattelli



Foto 197



Foto 196



Foto 198



Foto 200

RIFERIMENTO

Isolato

3

Progressivo

29

Via Brugatelli



Foto 201



Foto 202



Foto 203

RIFERIMENTO

Isolato

3

Progressivo

30

Via Brugatelli



Foto 204



Foto 205



Foto 206

SCHEDA DI RILIEVO

SCHEDA:

N°31

RIFERIMENTO

Isolato

4

Progressivo

31

Via Pedemonti - Via Pellico - Via Mandelli

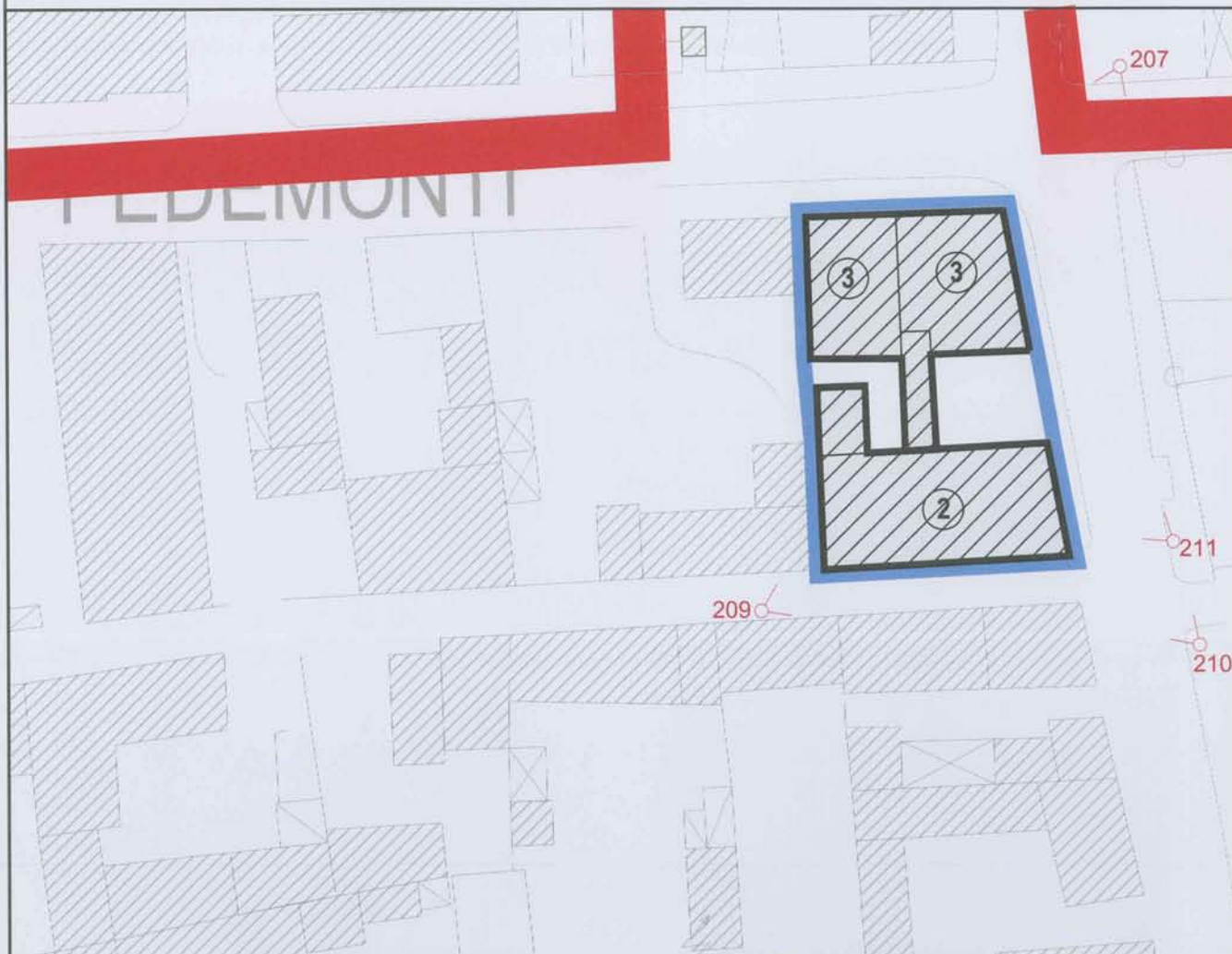


Foto 207



Foto 209



Foto 210



Foto 211

ANALISI PER UNITA' URBANISTICA

RIFERIMENTO

Isolato

4

Progressivo

32

Via Pedemonti - Via Mandelli



Foto 213



Foto 214



Foto 217



Foto 221

RIFERIMENTO

Isolato

4

Progressivo

33

Via Pedemonti - Via Mandelli



Foto 222



Foto 224



Foto 225



Foto 227

RIFERIMENTO

Isolato

4

Progressivo

34

Via Pedemonti - Via Mandelli



Foto 232



Foto 234



Foto 236



Foto 240

RIFERIMENTO

Isolato

4

Progressivo

35

Via Pedemonti - Via Mandelli



Foto 243



Foto 244

RIFERIMENTO

Isolato

4

Progressivo

36

Via Pedemonti - Corso Repubblica



Foto 245



Foto 246



Foto 247



Foto 248

RIFERIMENTO

Isolato

5

Progressivo

37

Via Pedemonti - Via Pellico

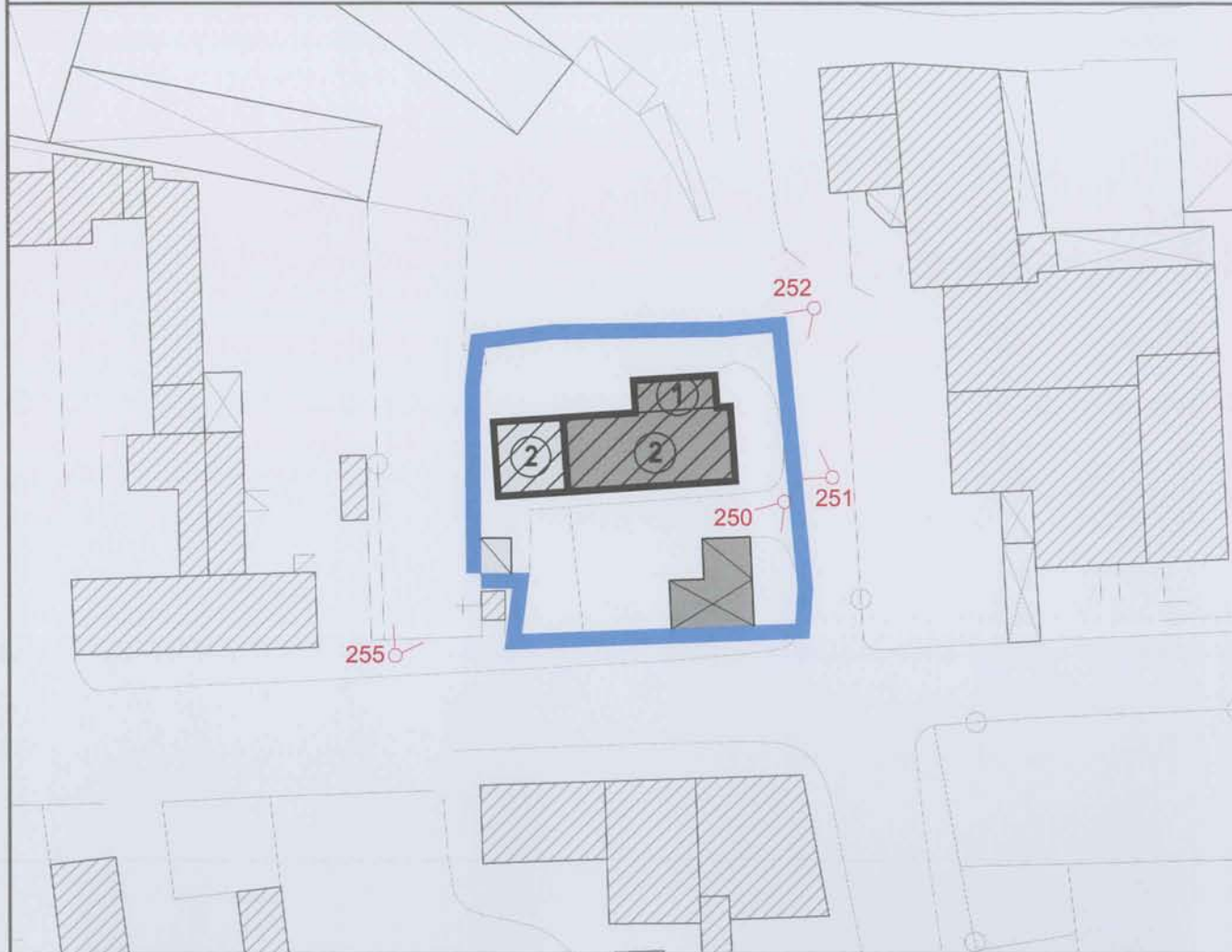


Foto 250



Foto 251



Foto 252



Foto 255

RIFERIMENTO

Isolato

5

Progressivo

38

Via Pedemonti - Via Pellico

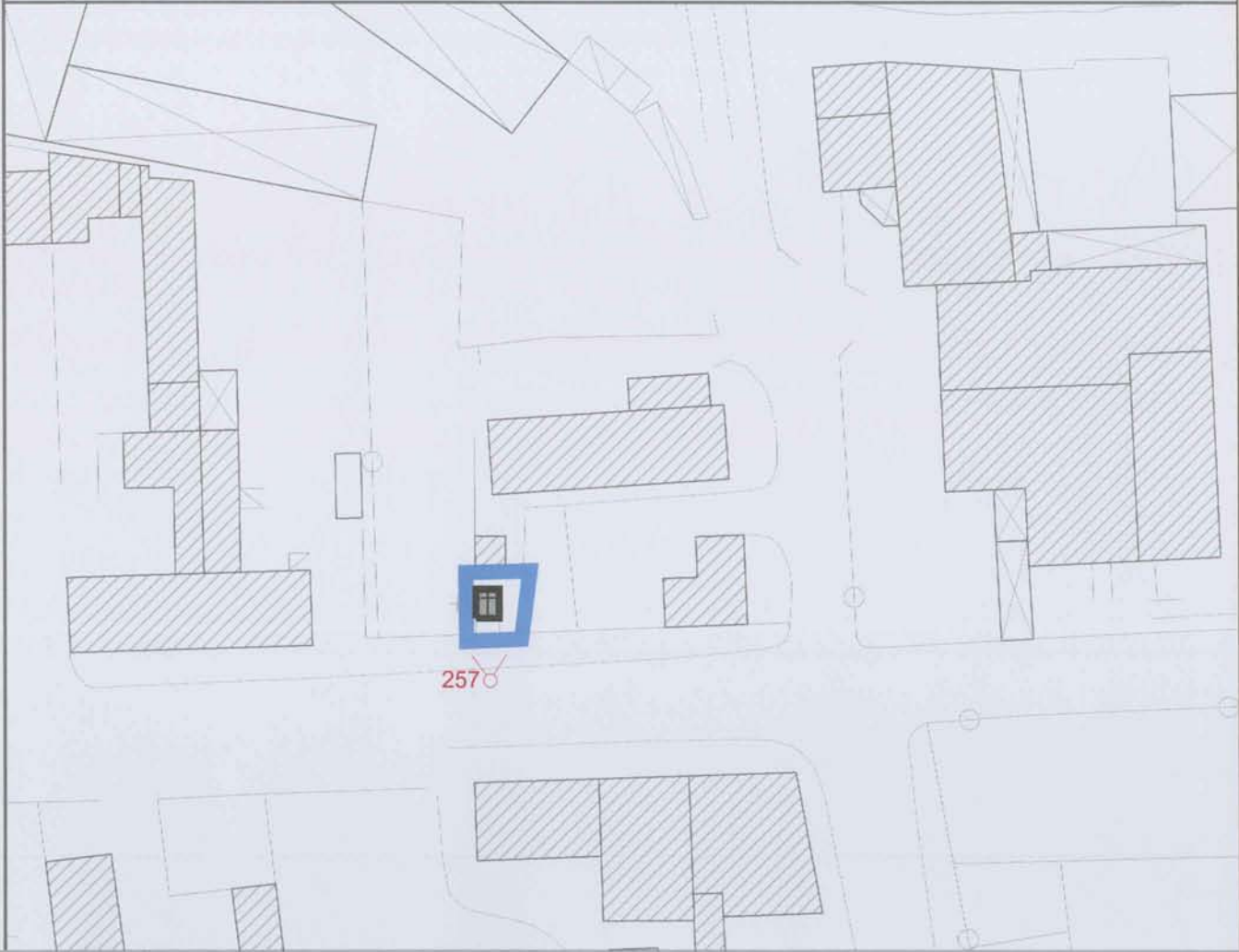


Foto 258

RIFERIMENTO

Isolato

6

Progressivo

39

Via Pellico - Via S.Martino - Via Rovereto

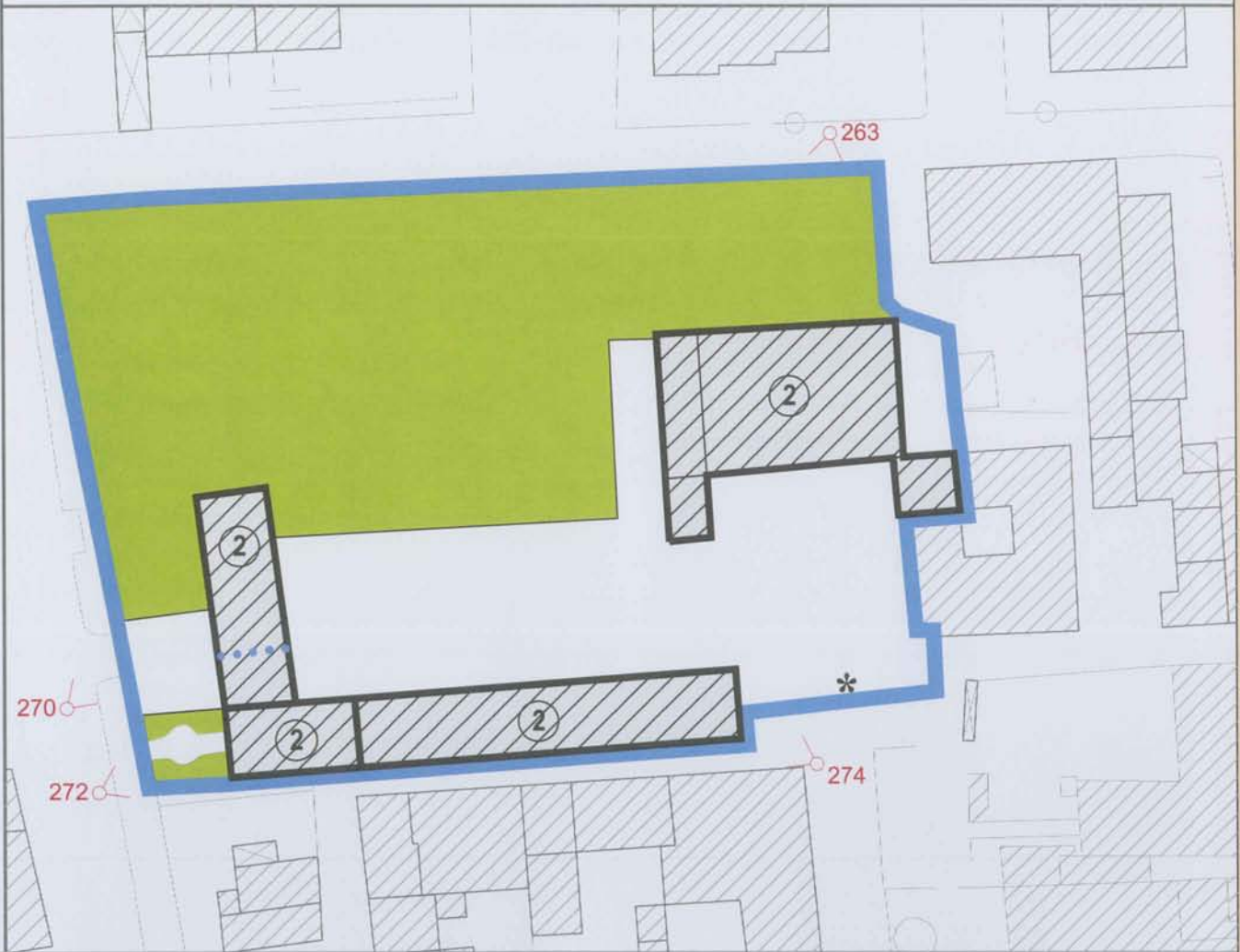


Foto 270



Foto 272



Foto 274



Foto 263

RIFERIMENTO

Isolato

6

Progressivo

40

Via Pellico - Via Mazzini - Via Rovereto

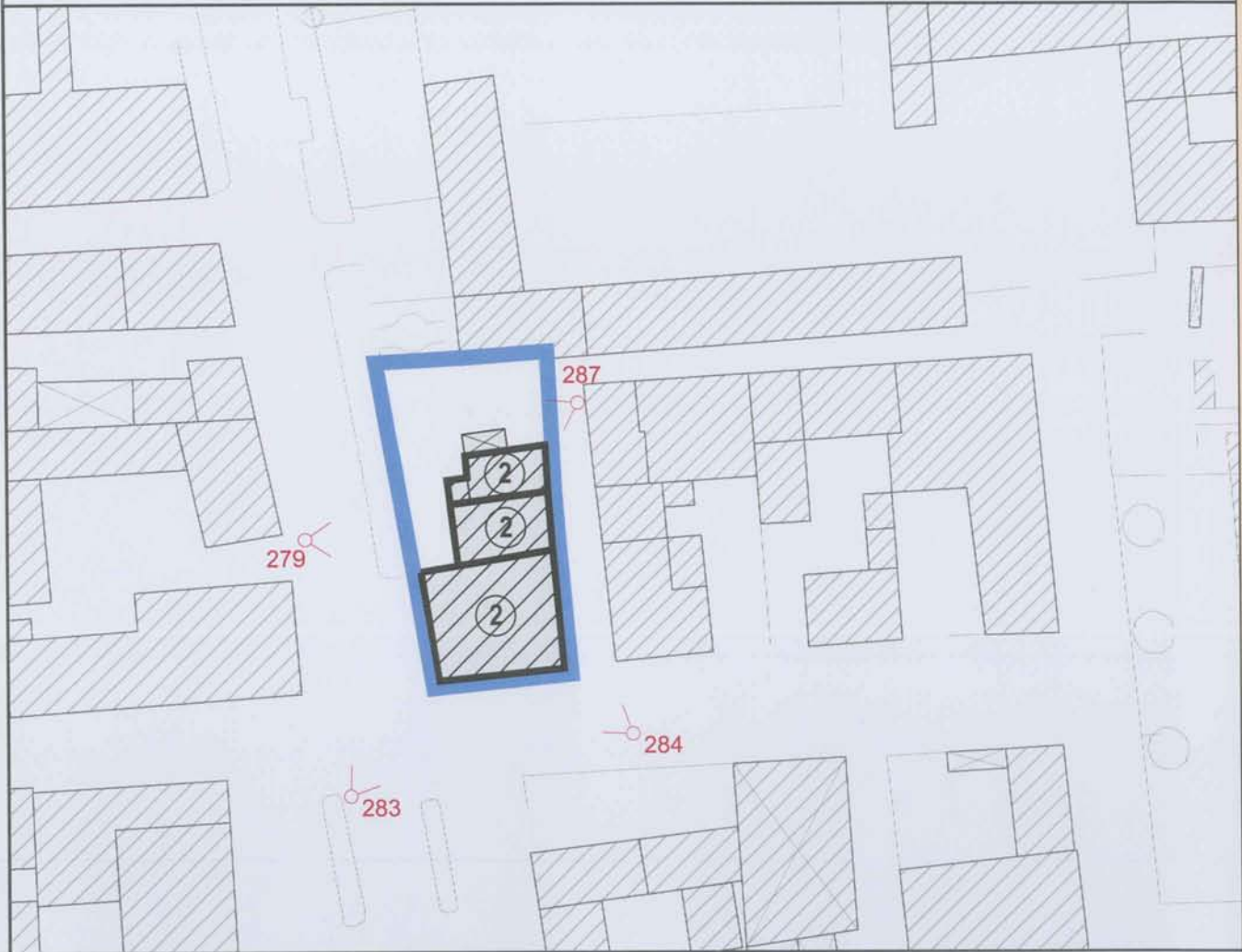


Foto 279



Foto 283



Foto 284



Foto 287

RIFERIMENTO

Isolato

6

Progressivo

41

Via Dante Alighieri- Via S. Martino



Foto 291



Foto 294



Foto 296



Foto 298

RIFERIMENTO

Isolato

6

Progressivo

42

Via Dante Alighieri - Via Zelaschi - Via S. Martino



Foto 299



Foto 300



Foto 305



Foto 308

RIFERIMENTO

Isolato

7

Progressivo

43

Via Zelaschi - Via Dante Alighieri - Via S. Martino



Foto 313



Foto 329



Foto 337



Foto 341

RIFERIMENTO

Isolato

8

Progressivo

44

Via Mazzini - Vicolo Rovereto



Foto 345



Foto 351



Foto 352



Foto 354

SCHEDA DI RILIEVO

SCHEDA

N°45

RIFERIMENTO

Isolato

8

Progressivo

45

Via Mazzini - Vicolo Rovereto



Foto 355



Foto 356



Foto 357

ANALISI PER UNITA' URBANISTICA

RIFERIMENTO

Isolato

8

Progressivo

46

Via Mazzini - Vicolo Rovereto - Via Indipendenza



Foto 359



Foto 361



Foto 363



Foto 366

ANALISI PER UNITA' URBANISTICA

RIFERIMENTO

Isolato

9

Progressivo

47

Via Santissima Trinità - Via Indipendenza - Via Alighieri

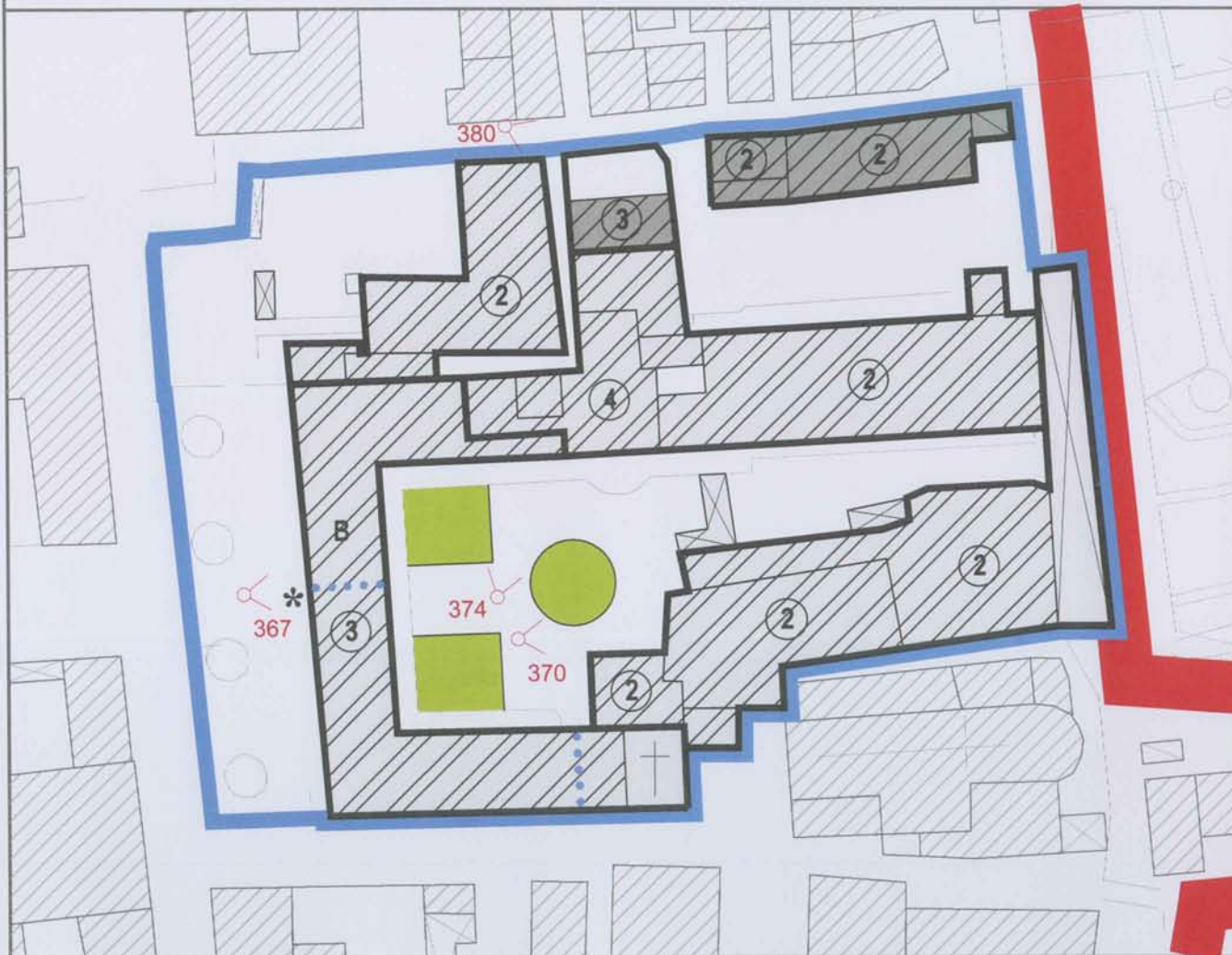


Foto 367



Foto 370



Foto 374



Foto 380

ANALISI PER UNITA' URBANISTICA

EDIFICI DI PARTICOLARE INTERESSE STORICO-AMBIENTALE

SCHEDA

N°47.1

Tipologia

Palazzo / Villa storica In linea fronte strada In corte A ringhiera

Epoca di costruzione

Prima del 1919 tra il 1919 e 1945 tra il 1945 e 1960 dopo il 1960

Vincolo

NO SI tipologia vincolo

ELEMENTI STRUTTURALI

Colonne portali portici chiostri cortili altro Elementi di facciata

DESTINAZIONE D'USO DELL'EDIFICIO

	Residenza	Artigianato	Commercio	Servizi	Uffici	Note
P. Terra				<input checked="" type="checkbox"/>		
P. Primo						
P. Secondo						
P. Terzo						
Altro						



ANALISI PER UNITA' URBANISTICA

RIFERIMENTO

Isolato

9

Progressivo

48

Via Santissima Trinità

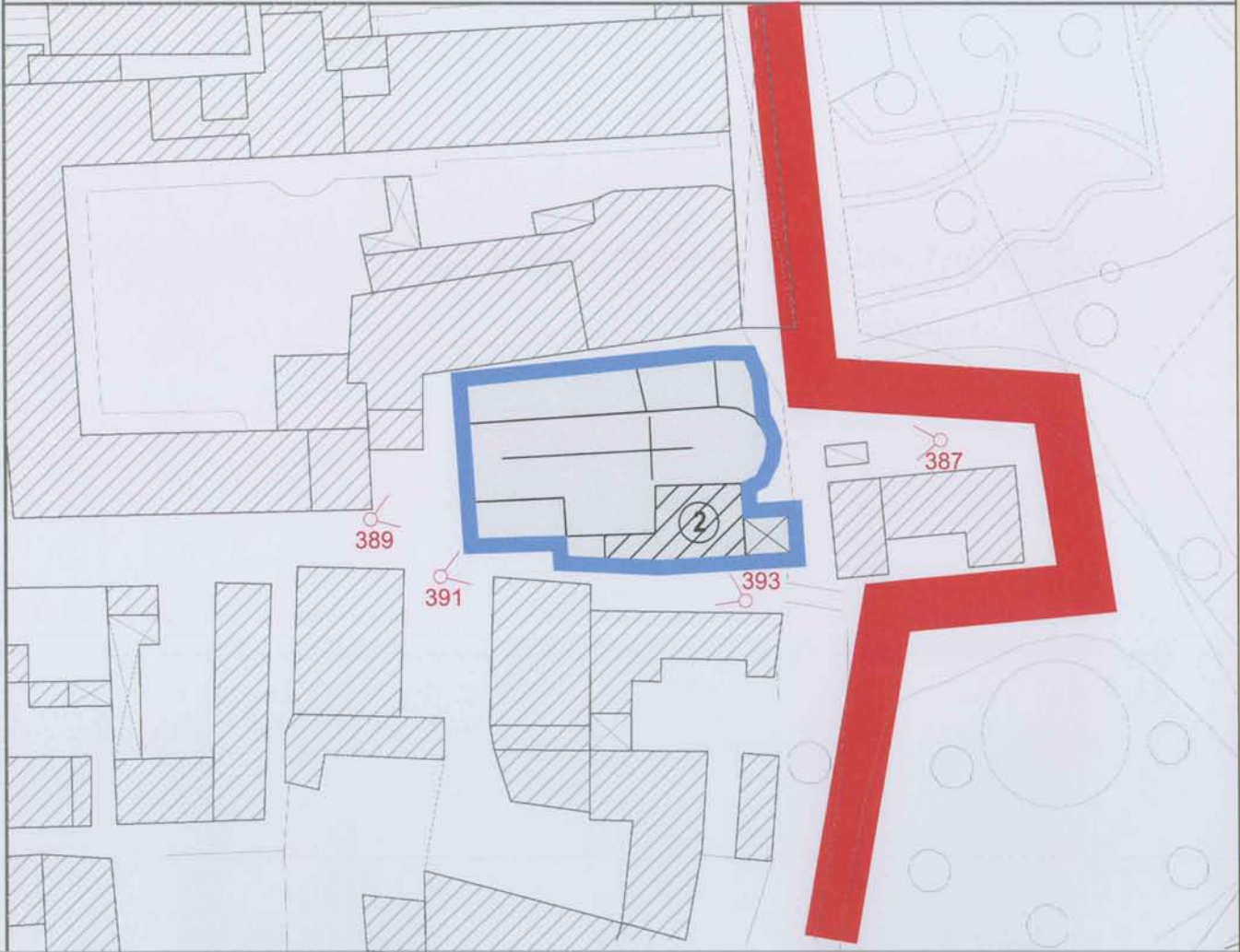


Foto 389



Foto 391



Foto 393



Foto 387

RIFERIMENTO

Isolato

9

Progressivo

49

Parco Brugatelli

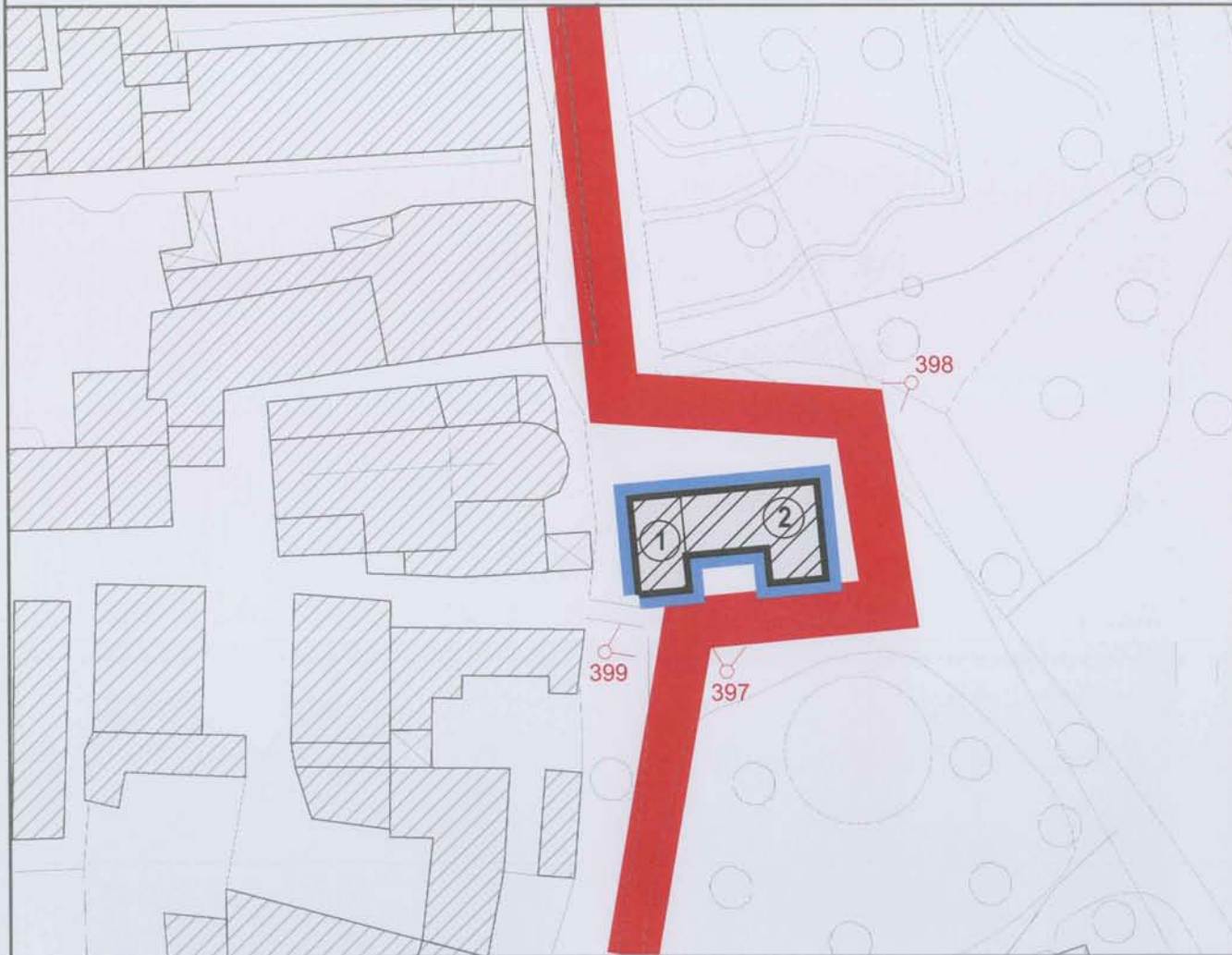


Foto 397



Foto 398



Foto 399

RIFERIMENTO

Isolato

10

Progressivo

50

Via Santissima Trinità



Foto 400



Foto 402



Foto 405



Foto 406

RIFERIMENTO

Isolato

10

Progressivo

51

Via Santissima Trinità

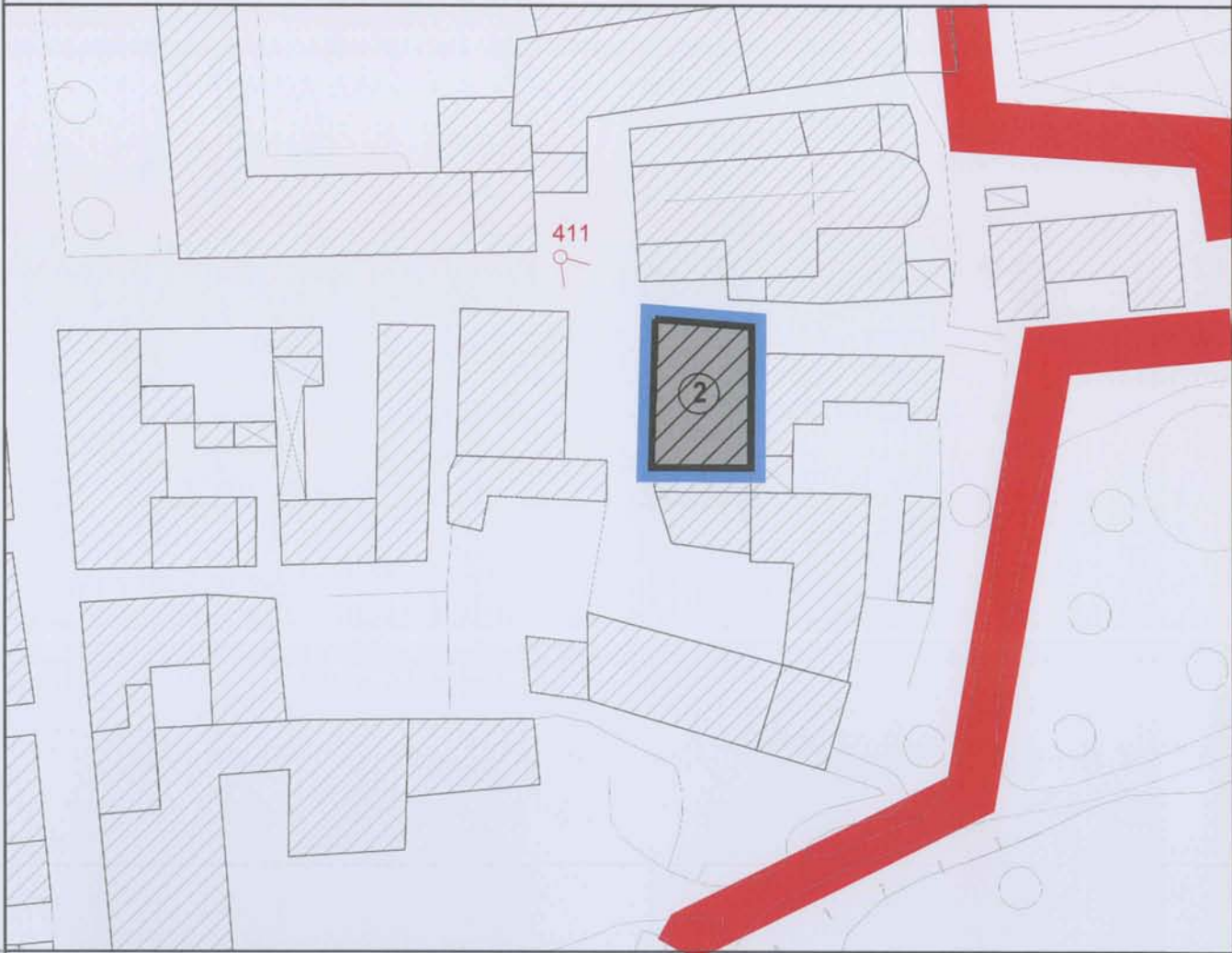


Foto 411

RIFERIMENTO

Isolato

10

Progressivo

52

Via Zelaschi - Via Dante Alighieri - Via S. Martino

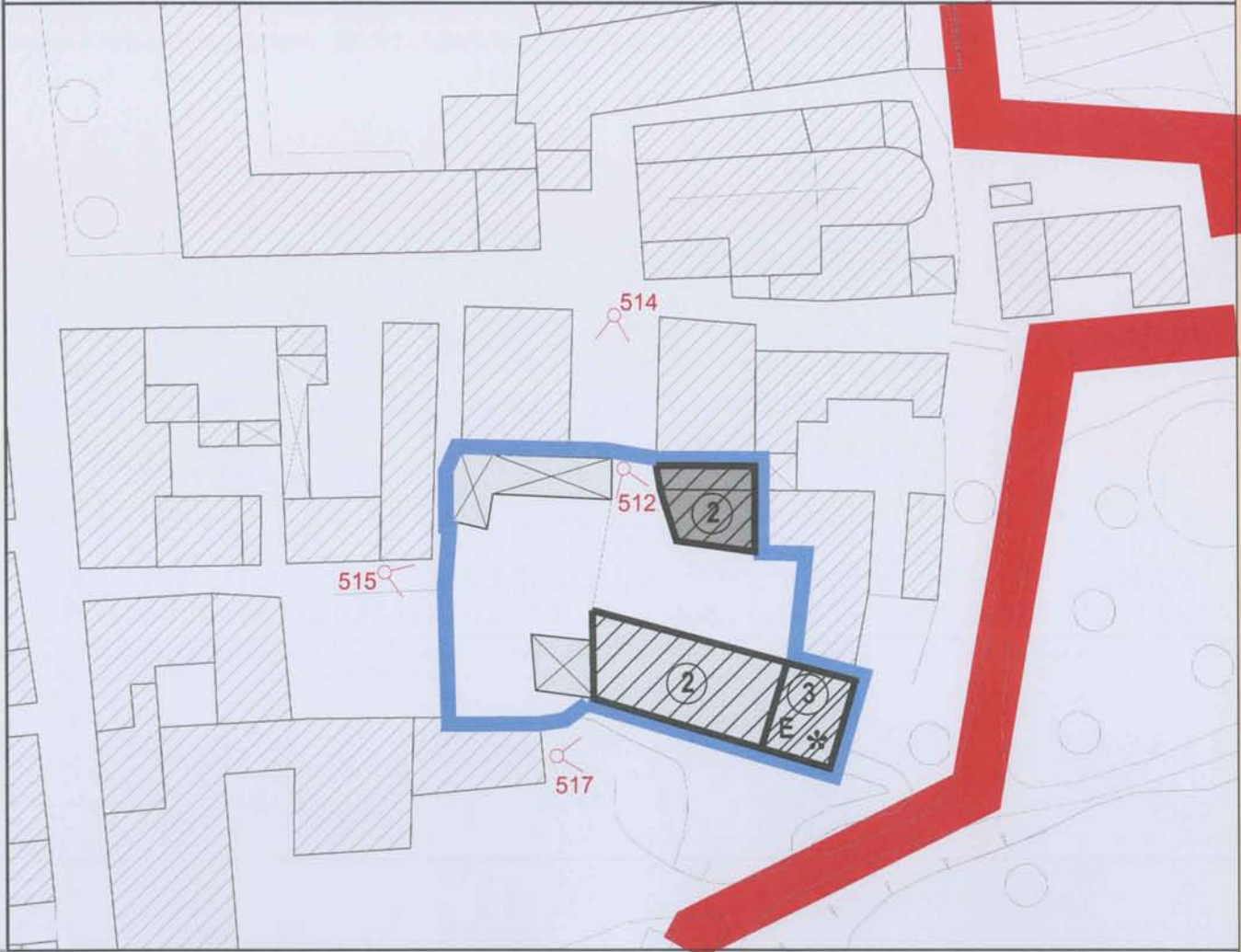


Foto 512



Foto 514



Foto 515



Foto 517

RIFERIMENTO

Isolato

10

Progressivo

53

Via Santissima Trinità

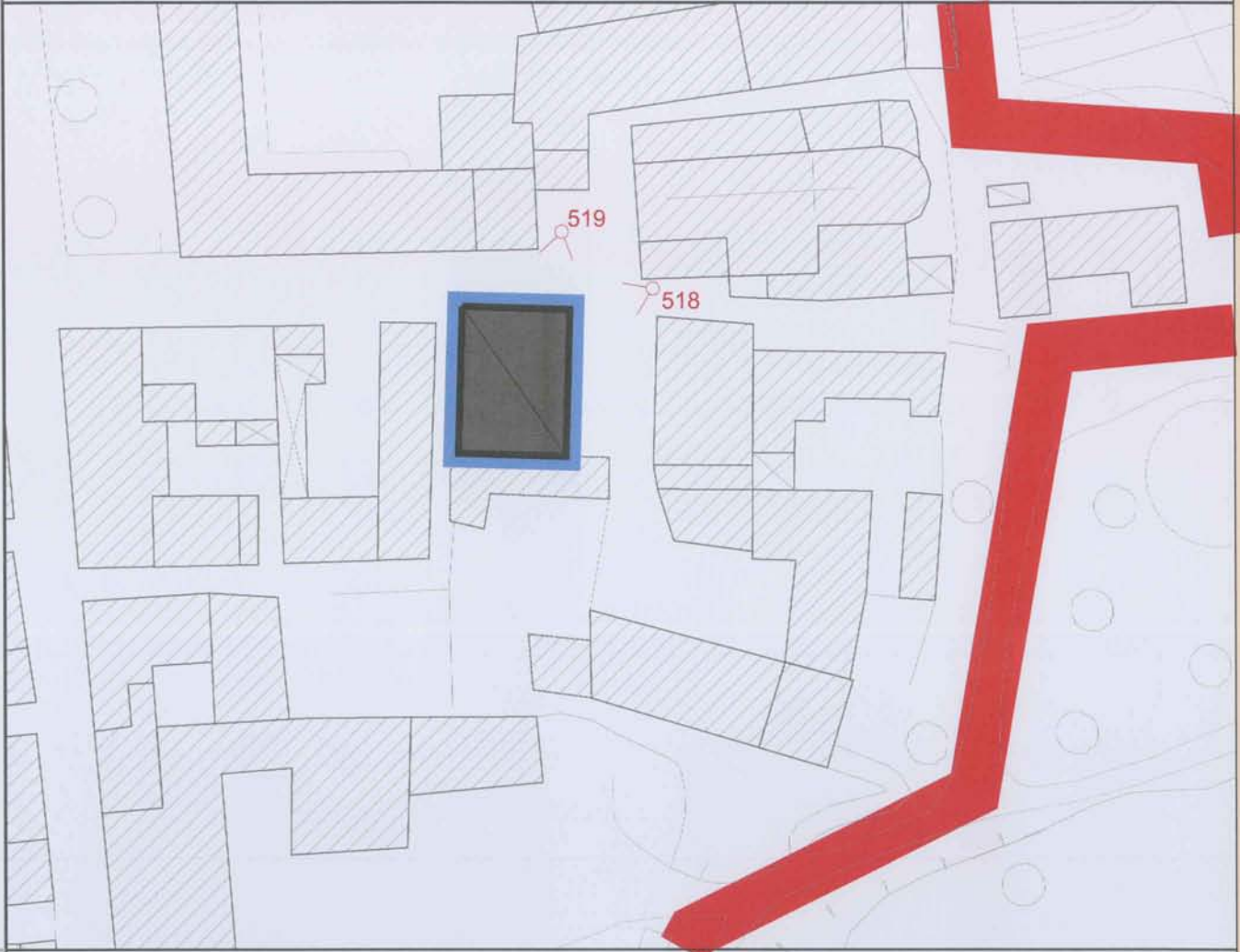


Foto 518



Foto 519

RIFERIMENTO

Isolato

10

Progressivo

54

Via Santissima Trinità




Foto 521



Foto 522

RIFERIMENTO

Isolato

10

Progressivo

55

Via Indipendenza - Via Santissima Trinità - Vicolo Assemblea



Foto 526



Foto 528



Foto 530



Foto 534

RIFERIMENTO

Isolato

10

Progressivo

56

Via Indipendenza - Vicolo Assemblea

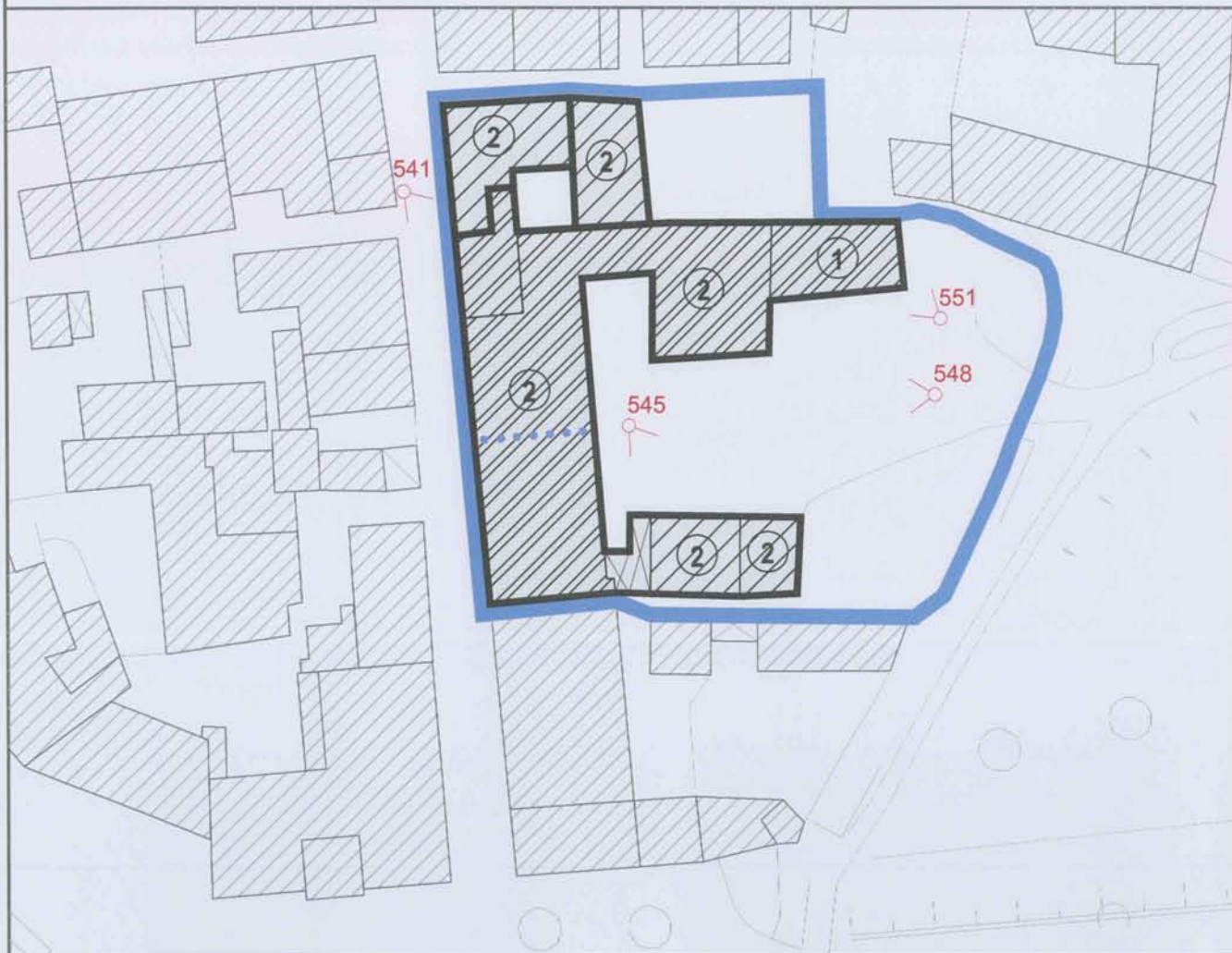


Foto 541



Foto 545



Foto 548



Foto 551

EDIFICI DI PARTICOLARE INTERESSE STORICO-AMBIENTALE

SCHEDA:

N°56.1

Tipologia

Palazzo / Villa storica In linea fronte strada In corte A ringhiera

Epoca di costruzione

Prima del 1919 tra il 1919 e 1945 tra il 1945 e 1960 dopo il 1960

Vincolo

NO SI tipologia vincolo

ELEMENTI STRUTTURALI

Colonne portali portici chiostri cortili altro

DESTINAZIONE D'USO DELL'EDIFICIO

	Residenza	Artigianato	Commercio	Servizi	Uffici	Note
P. Terra	<input checked="" type="checkbox"/>	<input type="checkbox"/>	<input type="checkbox"/>	<input checked="" type="checkbox"/>	<input type="checkbox"/>	
P. Primo	<input checked="" type="checkbox"/>	<input type="checkbox"/>	<input type="checkbox"/>	<input checked="" type="checkbox"/>	<input type="checkbox"/>	
P. Secondo	<input type="checkbox"/>	<input type="checkbox"/>	<input type="checkbox"/>	<input type="checkbox"/>	<input type="checkbox"/>	
P. Terzo	<input type="checkbox"/>	<input type="checkbox"/>	<input type="checkbox"/>	<input type="checkbox"/>	<input type="checkbox"/>	
Altro	<input type="checkbox"/>	<input type="checkbox"/>	<input type="checkbox"/>	<input type="checkbox"/>	<input type="checkbox"/>	



ANALISI PER UNITA' URBANISTICA

RIFERIMENTO

Isolato

10

Progressivo

57

Via Indipendenza - Piazza Cornaggia

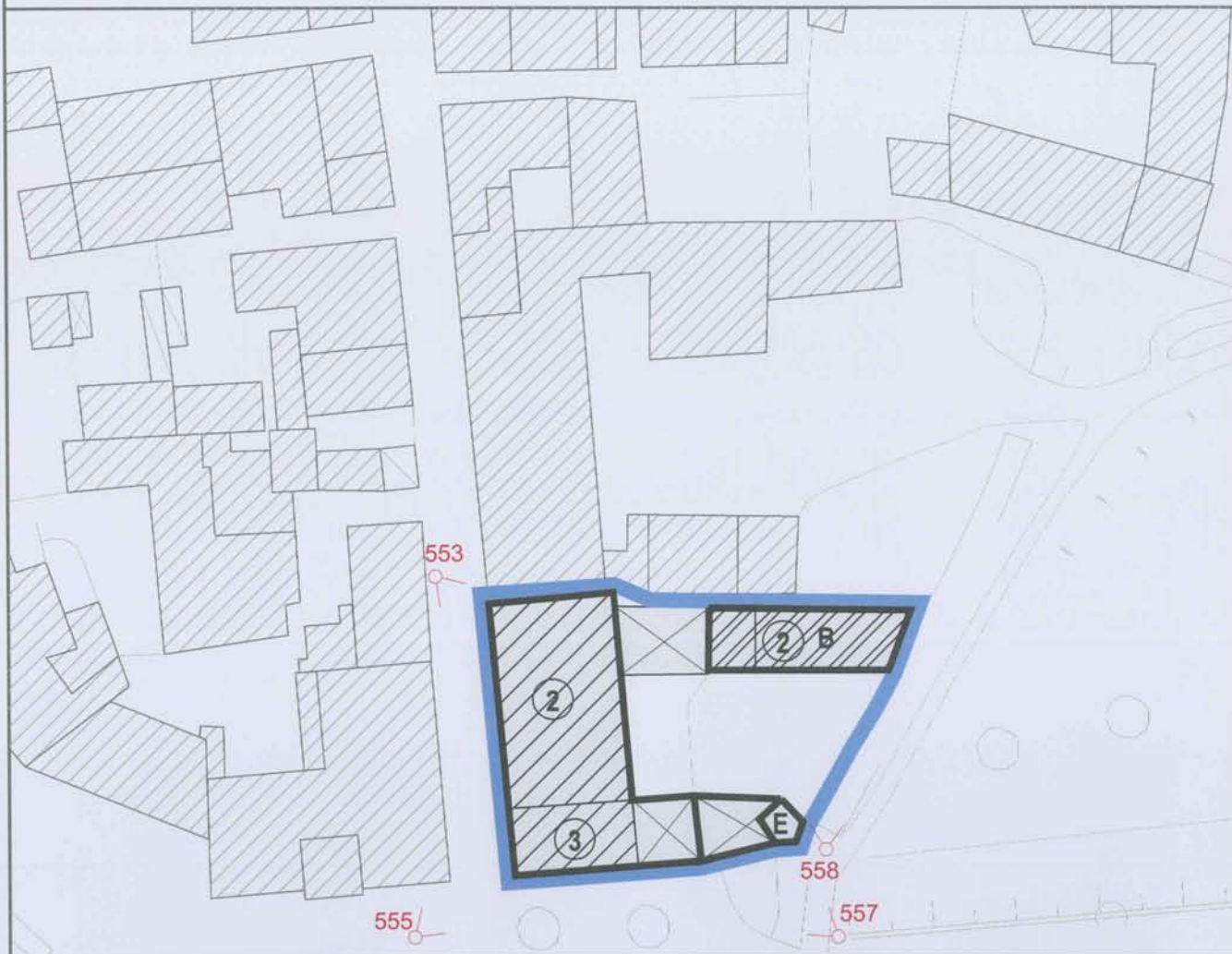


Foto 553



Foto 555



Foto 557



Foto 558

EDIFICI DI PARTICOLARE INTERESSE STORICO-AMBIENTALE

SCHEDA

N°57.1

Tipologia

Palazzo / Villa storica In linea fronte strada In corte A ringhiera

Epoca di costruzione

Prima del 1919 tra il 1919 e 1945 tra il 1945 e 1960 dopo il 1960

Vincolo

NO SI tipologia vincolo

ELEMENTI STRUTTURALI

Colonne portali portici chiostri cortili altro

DESTINAZIONE D'USO DELL'EDIFICIO

	Residenza	Artigianato	Commercio	Servizi	Uffici	Note
P. Terra				<input checked="" type="checkbox"/>		
P. Primo						
P. Secondo						
P. Terzo						
Altro						



ANALISI PER UNITA' URBANISTICA

RIFERIMENTO

Isolato

11

Progressivo

58

Piazza Papa Giovanni XXIII - Via cavo Lagozzo

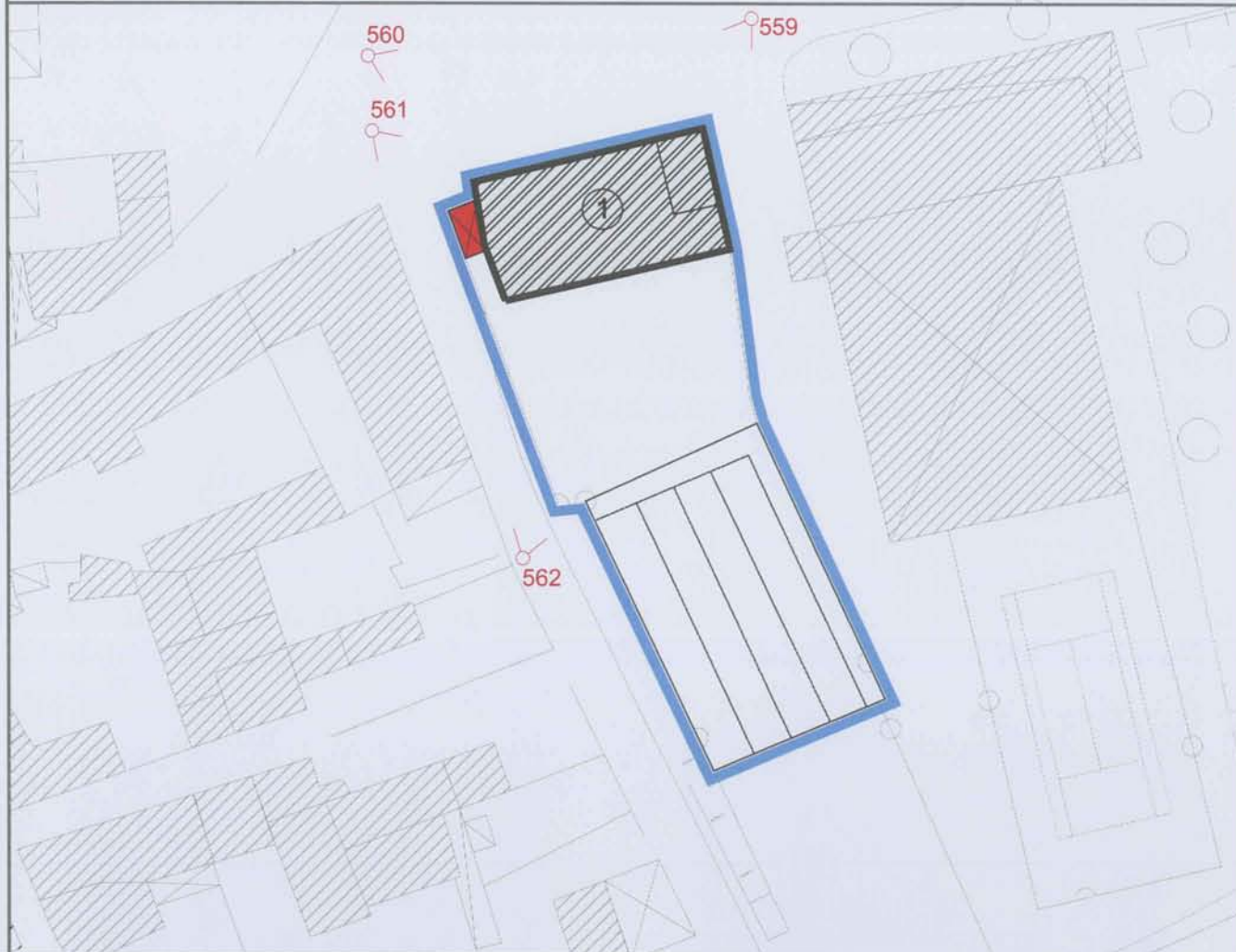


Foto 559



Foto 560



Foto 561



Foto 562

RIFERIMENTO

Isolato

12

Progressivo

59

Piazza Papa Giovanni XXIII



Foto 564



Foto 566

RIFERIMENTO

Isolato

12

Progressivo

60

Piazza Papa Giovanni XXIII



Foto 567



Foto 568



Foto 570

RIFERIMENTO

Isolato

12

Progressivo

61

Piazza Cornaggia - Piazza Papa Giovanni XXIII



Foto 571



Foto 574



Foto 576



Foto 578

RIFERIMENTO

Isolato

12

Progressivo

62

Piazza Cornaggia

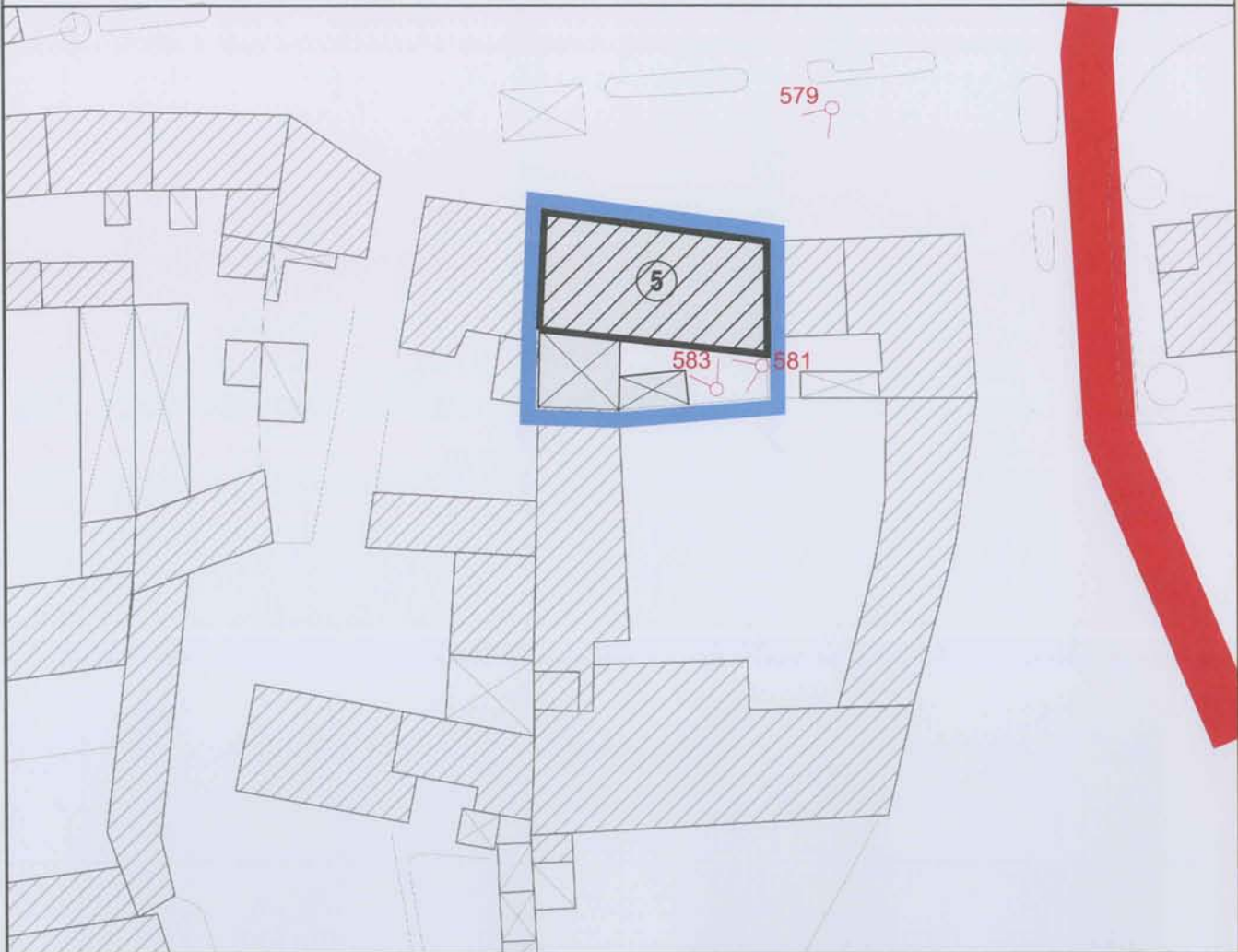


Foto 579



Foto 581



Foto 583

RIFERIMENTO

Isolato

12

Progressivo

63

Piazza Cornaggia

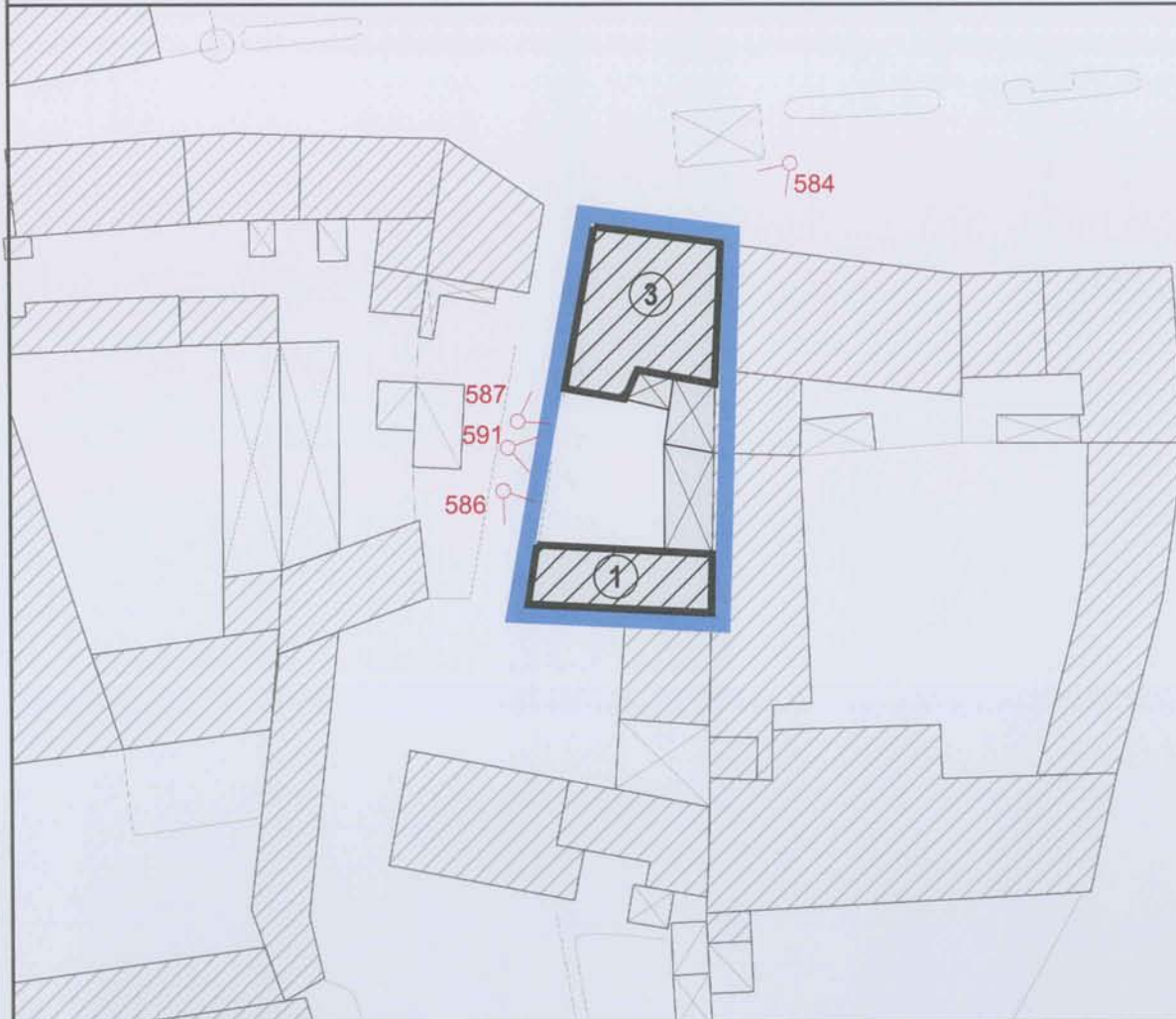


Foto 584



Foto 586



Foto 587



Foto 591

RIFERIMENTO

Isolato

12

Progressivo

64

Via Don Leidi

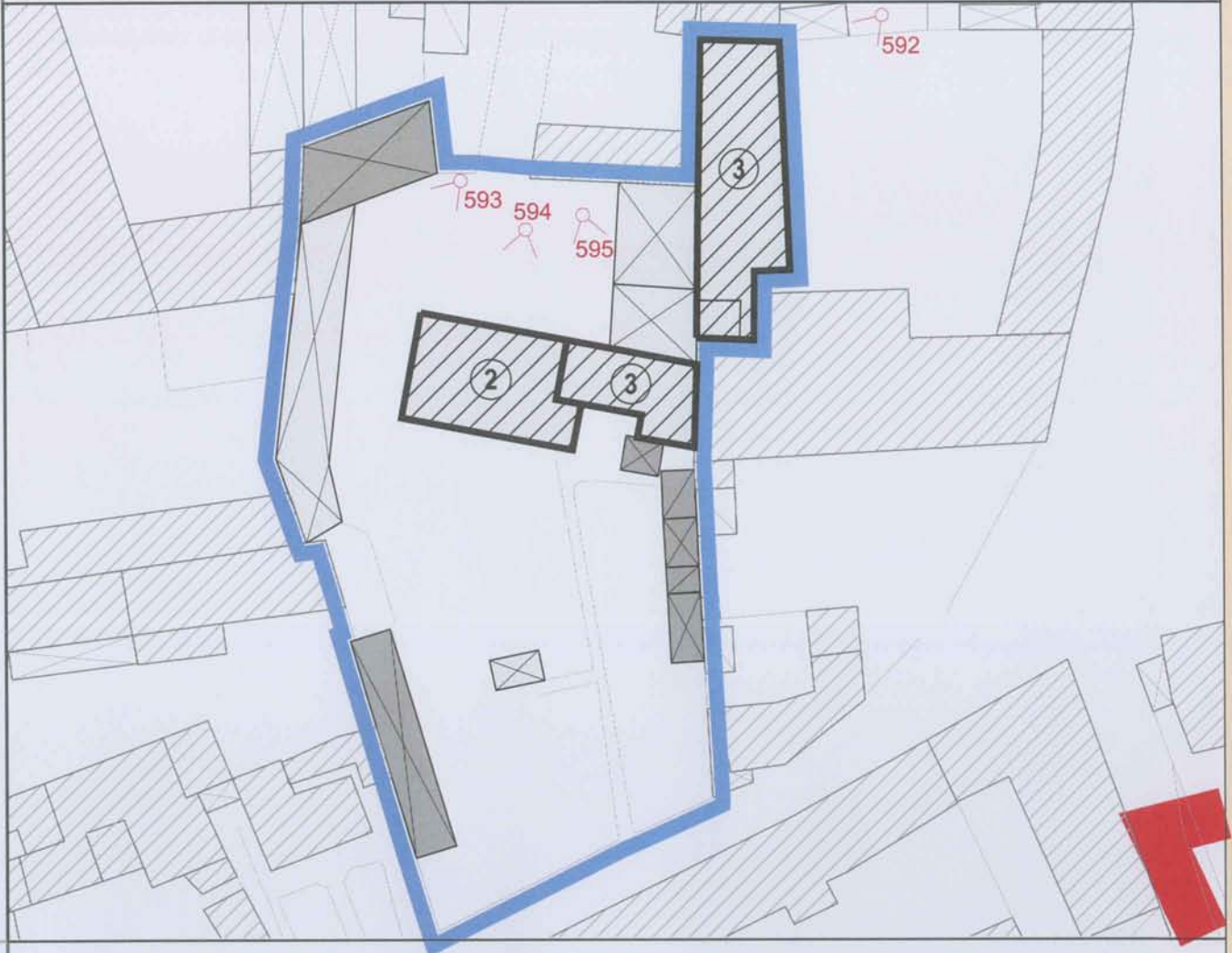


Foto 593



Foto 594



Foto 595



Foto 592

RIFERIMENTO

Isolato

12

Progressivo

65

Piazza Cornaggia

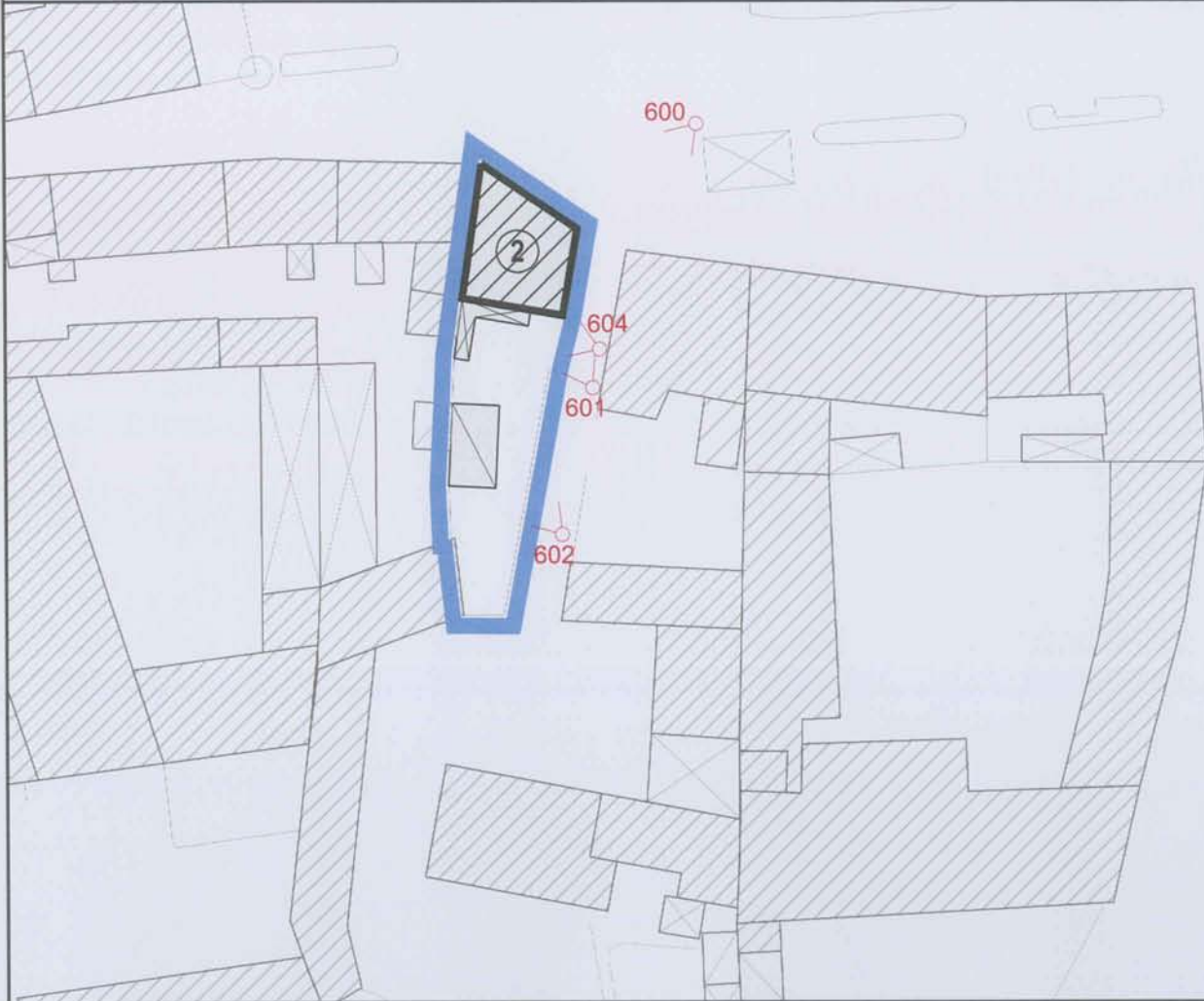


Foto 600



Foto 601



Foto 604



Foto 602

RIFERIMENTO

Isolato

12

Progressivo

66

Via Gatti



Foto 606



Foto 609



Foto 610



Foto 613

RIFERIMENTO

Isolato

12

Progressivo

67

Corso Repubblica



Foto 617



Foto 620



Foto 618



Foto 624

RIFERIMENTO

Isolato

12

Progressivo

68

Corso Repubblica



Foto 628



Foto 635



Foto 637



Foto 643

RIFERIMENTO

Isolato

12

Progressivo

69

Corso Repubblica - Via Don Leidi



Foto 644



Foto 651



Foto 654



Foto 657

RIFERIMENTO

Isolato

12

Progressivo

70

Via Don Leidi



Foto 662



Foto 663

RIFERIMENTO

Isolato

12

Progressivo

71

Via Don Leidi



Foto 664

RIFERIMENTO

Isolato

13

Progressivo

72

Via Don Leidi - Via Cavo Lagozzo



Foto 665



Foto 666



Foto 667

RIFERIMENTO

Isolato

13

Progressivo

73

Via cavo Lagozzo - Vicolo Amodeo



Foto 668



Foto 669



Foto 670



Foto 671

RIFERIMENTO

Isolato

13

Progressivo

74

Via cavo Lagozzo

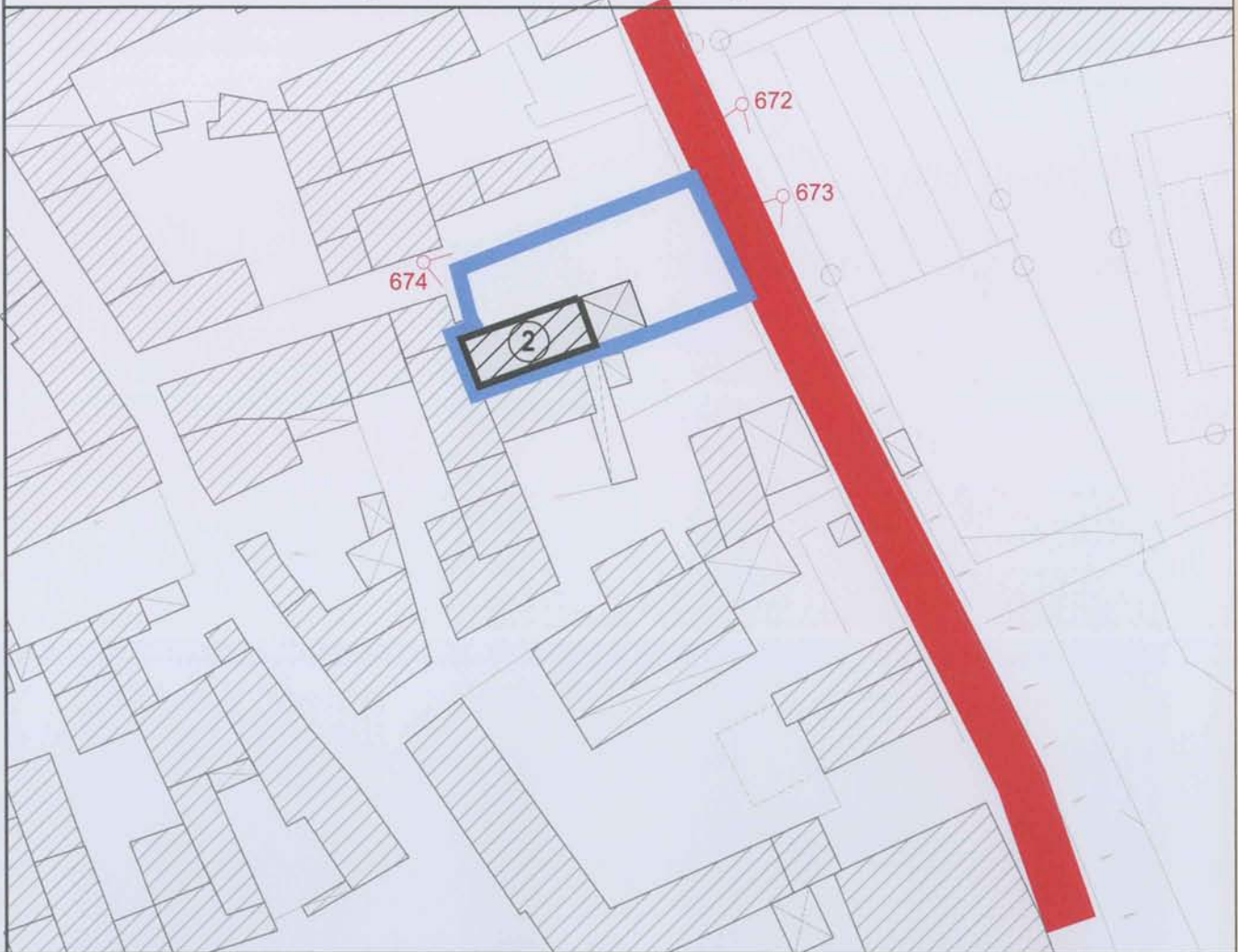


Foto 672



Foto 673



Foto 674

RIFERIMENTO

Isolato

13

Progressivo

75

Via cavo Lagozzo - Vicolo Coscia



Foto 675



Foto 676



Foto 677



Foto 678

RIFERIMENTO

Isolato

13

Progressivo

76

Via cavo Lagozzo - Vicolo Coscia - Via I° Maggio

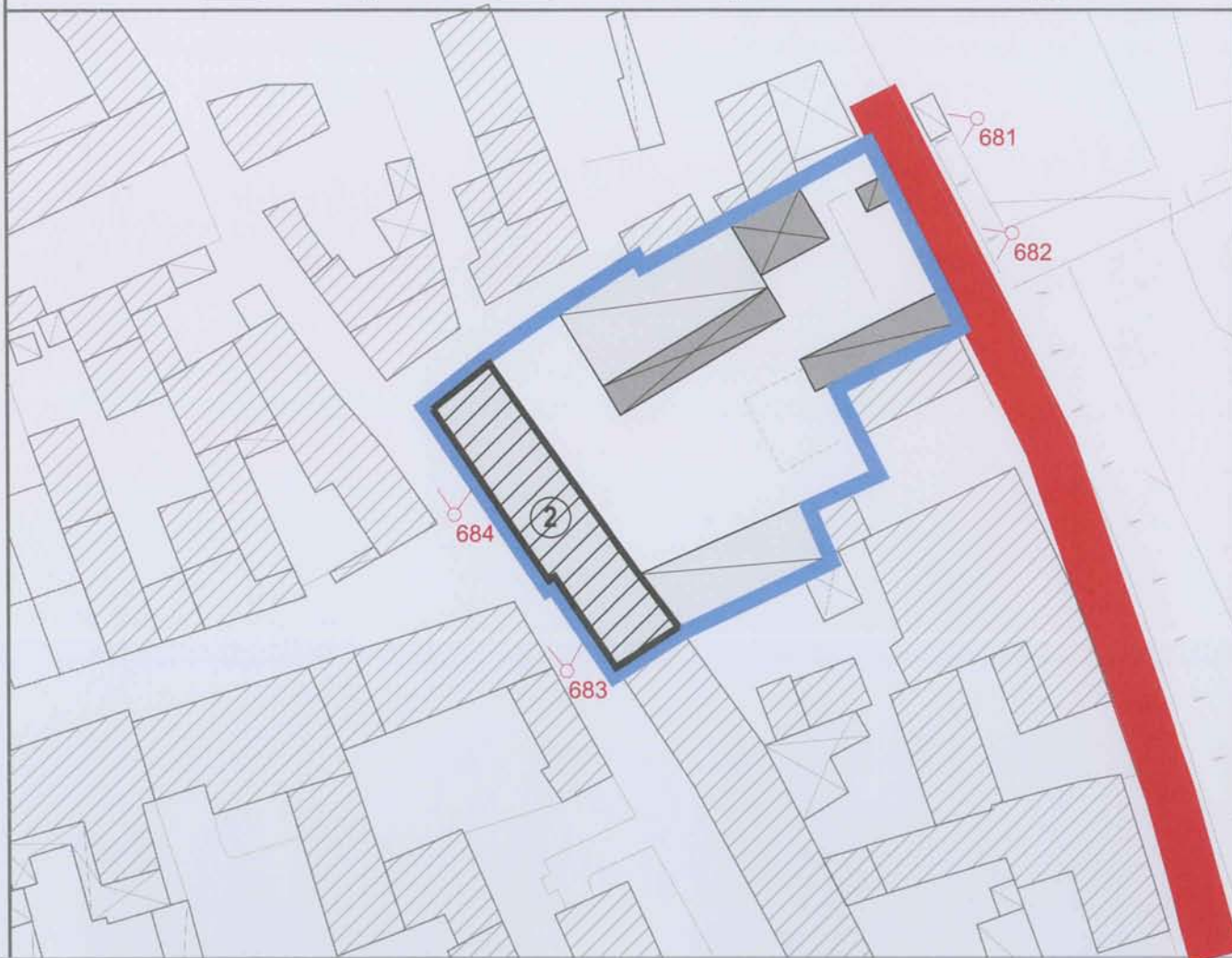


Foto 682



Foto 681



Foto 683



Foto 684

RIFERIMENTO

Isolato

13

Progressivo

77

Via cavo Lagozzo



Foto 686



Foto 687



Foto 688



Foto 689

RIFERIMENTO

Isolato

13

Progressivo

78

Via cavo Lagozzo - Via Garibaldi

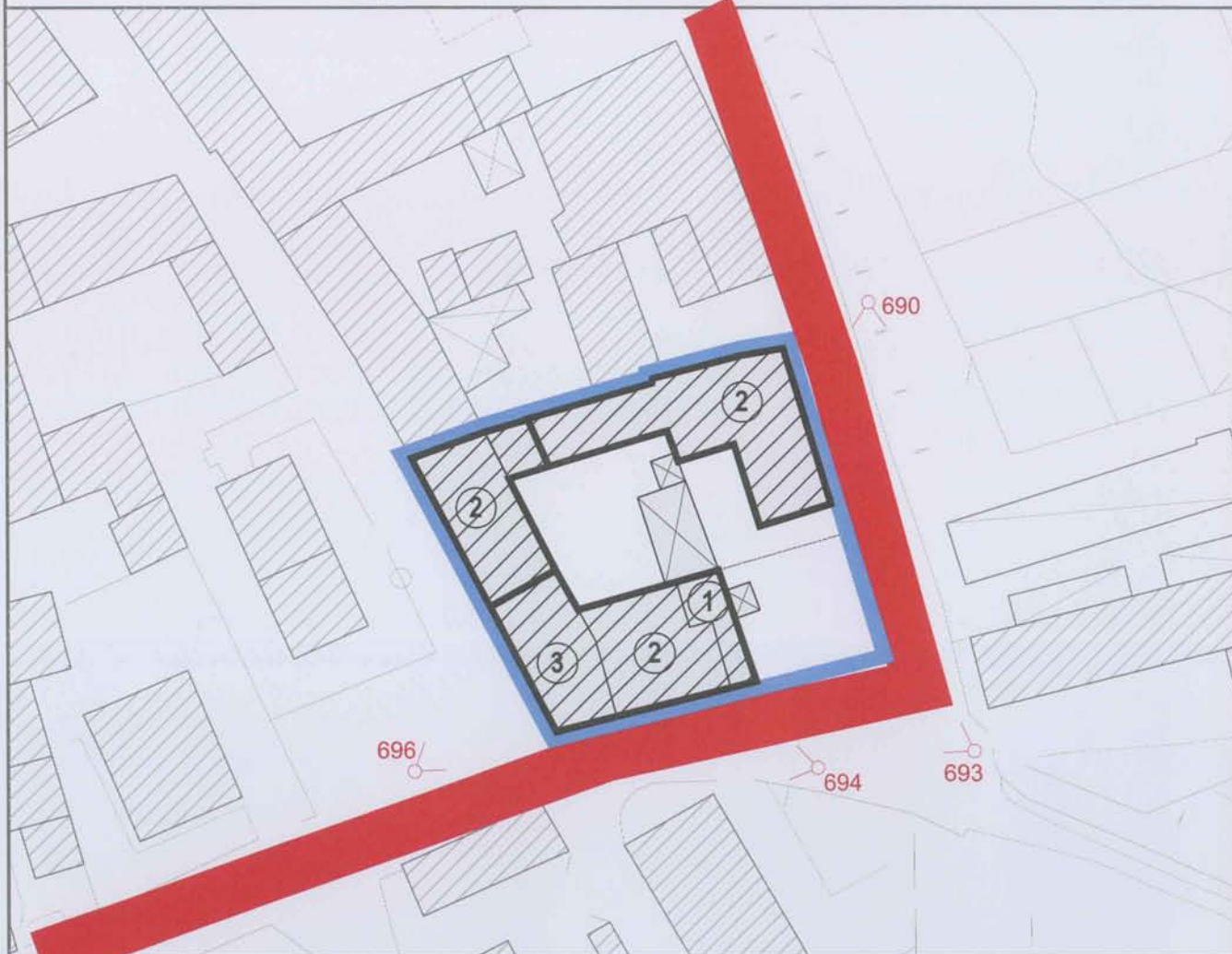


Foto 690



Foto 693



Foto 694



Foto 696

ANALISI PER UNITA' URBANISTICA

RIFERIMENTO

Isolato

13

Progressivo

79

Via 1° Maggio



Foto 699



Foto 700

RIFERIMENTO

Isolato

13

Progressivo

80

Via cavo Lagozzo - Vicolo Coscia

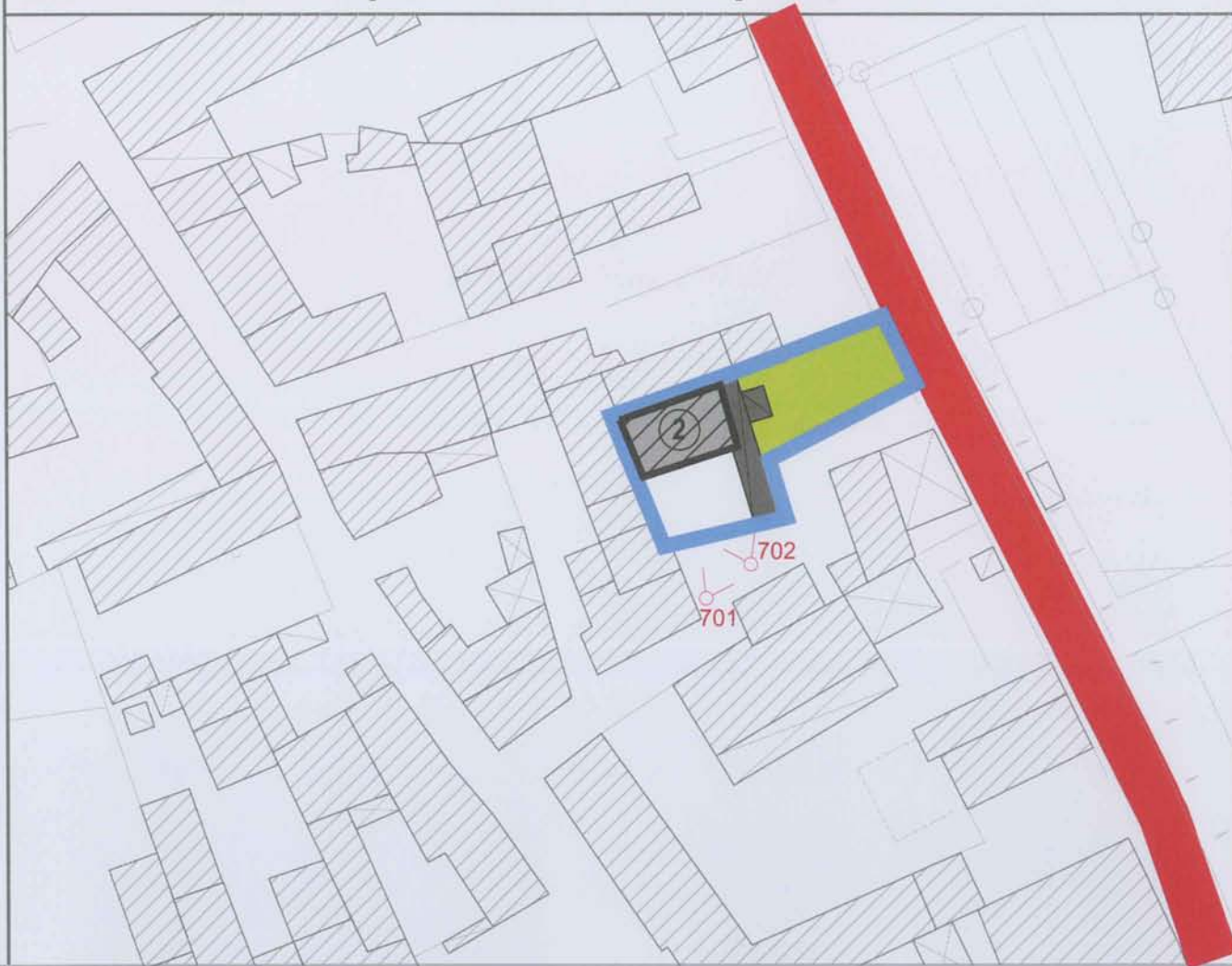


Foto 701



Foto 702

RIFERIMENTO

Isolato

13

Progressivo

81

Vicolo Coscia - Vicolo Amodeo



Foto 703



Foto 706




Foto 705



Foto 707

RIFERIMENTO

Isolato

13

Progressivo

82

Via I° Maggio - Vicolo Amodeo



Foto 709



Foto 710



Foto 712



Foto 714

RIFERIMENTO

Isolato

13

Progressivo

83

Via I° Maggio - Vicolo Amodeo

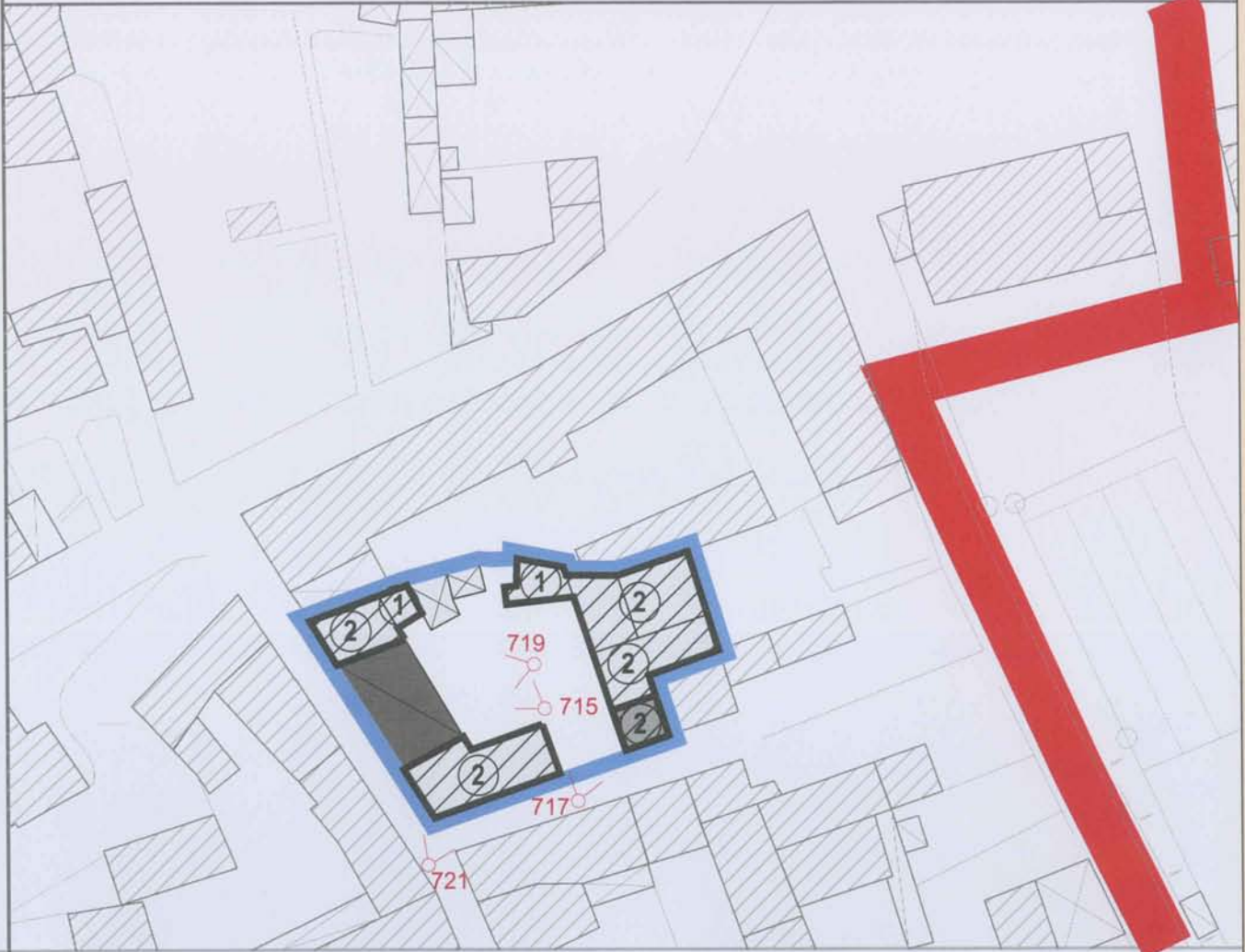


Foto 715



Foto 717



Foto 719



Foto 721

RIFERIMENTO

Isolato

13

Progressivo

84

Via 1° Maggio - Via Don Leidi

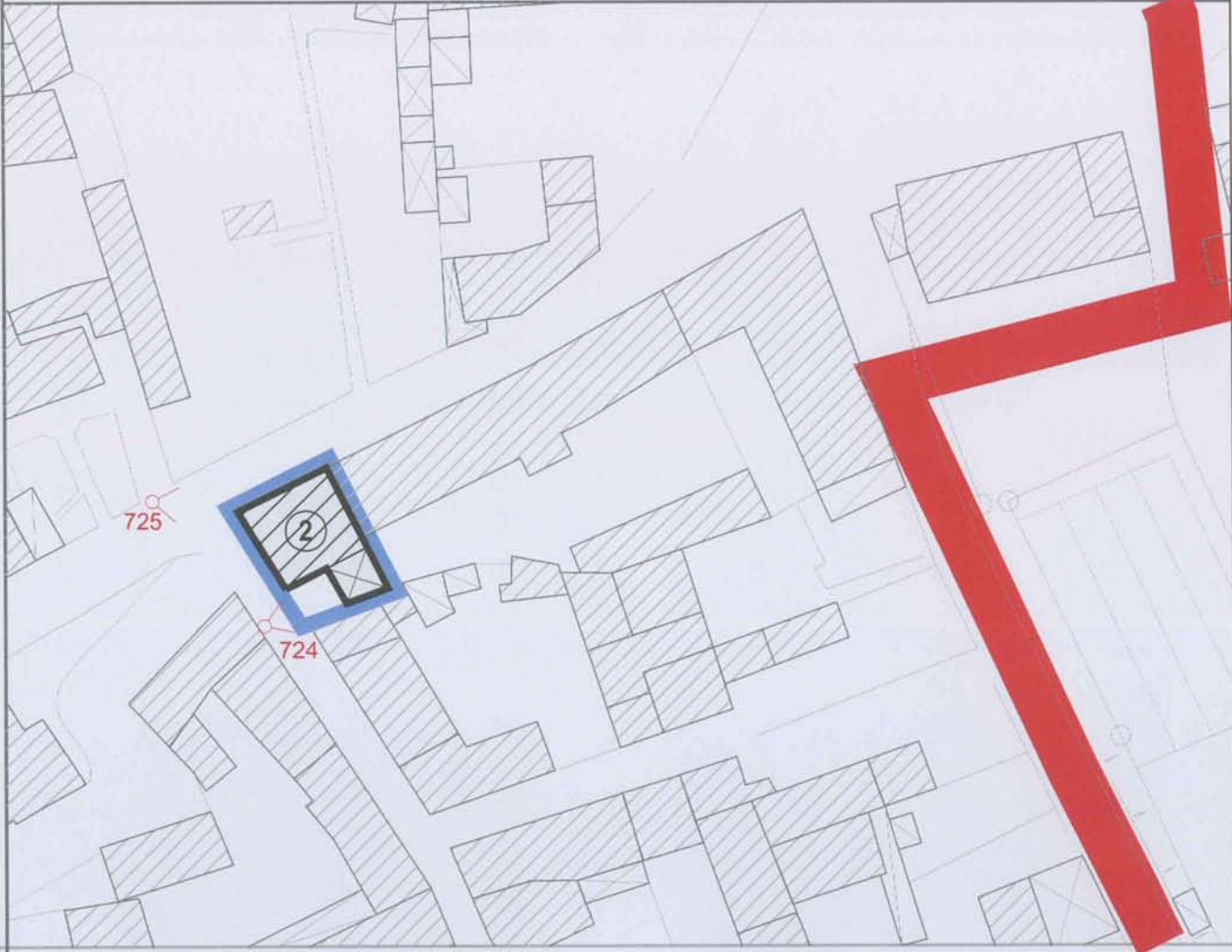


Foto 724



Foto 725

SCHEDA DI RILIEVO

SCHEDA:

N°85

RIFERIMENTO

Isolato

13

Progressivo

85

Via Don Leidi

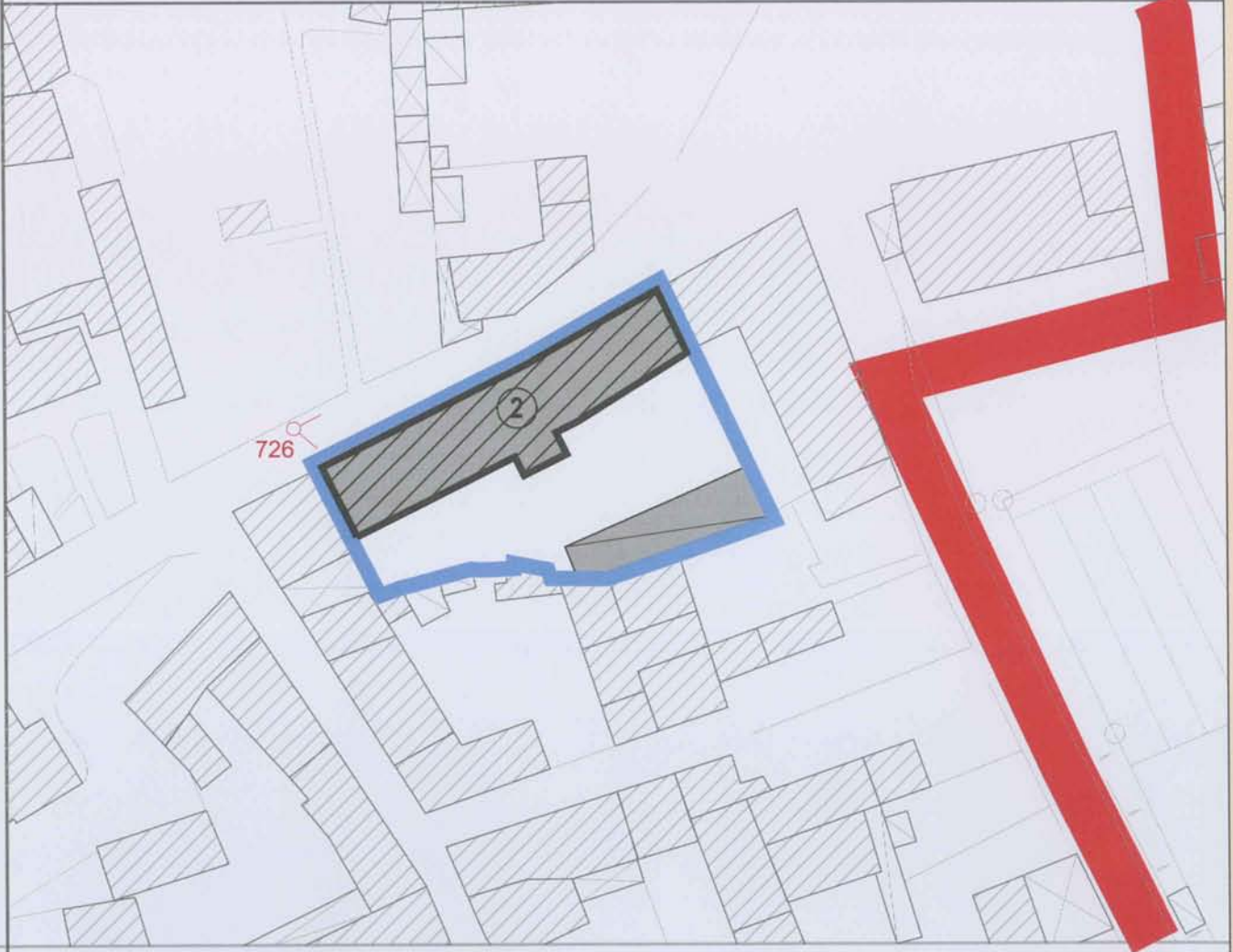


Foto 726

RIFERIMENTO

Isolato

14

Progressivo

92

Via Bischizio

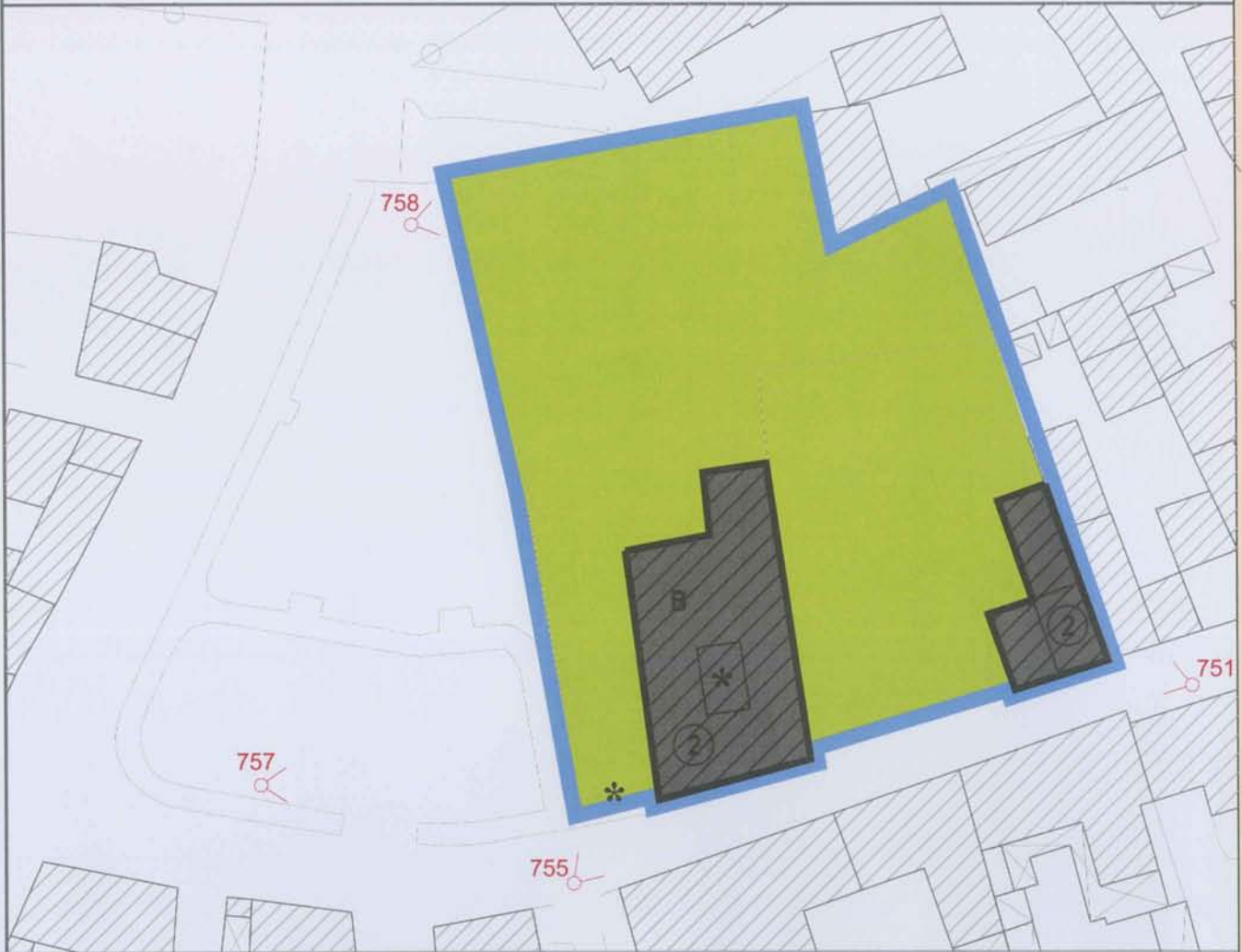


Foto 751



Foto 755



Foto 757



Foto 758

EDIFICI DI PARTICOLARE INTERESSE STORICO-AMBIENTALE

SCHEDA:

N°92.1

Tipologia

Palazzo / Villa storica In linea fronte strada In corte A ringhiera

Epoca di costruzione

Prima del 1919 tra il 1919 e 1945 tra il 1945 e 1960 dopo il 1960

Vincolo

NO SI tipologia vincolo

ELEMENTI STRUTTURALI

Colonne portali portici chiostri cortili altro Elementi di facciata

DESTINAZIONE D'USO DELL'EDIFICIO

	Residenza	Artigianato	Commercio	Servizi	Uffici	Note
P. Terra				<input checked="" type="checkbox"/>		
P. Primo						
P. Secondo						
P. Terzo						
Altro						



RIFERIMENTO

Isolato

14

Progressivo

93

Via Bischizio - Corso Repubblica



Foto 759



Foto 761



Foto 763



Foto 765

RIFERIMENTO

Isolato

15

Progressivo

94

Via Bischizio - Via San Germano



Foto 766



Foto 770



Foto 767



Foto 769

RIFERIMENTO

Isolato

15

Progressivo

95

Via Bischizio



Foto 771



Foto 772



Foto 774



Foto 776

RIFERIMENTO

Isolato

15

Progressivo

96

Via Bischizio



Foto 778



Foto 779



Foto 782

RIFERIMENTO

Isolato

15

Progressivo

97

Via Bischizio - Via 1° Maggio

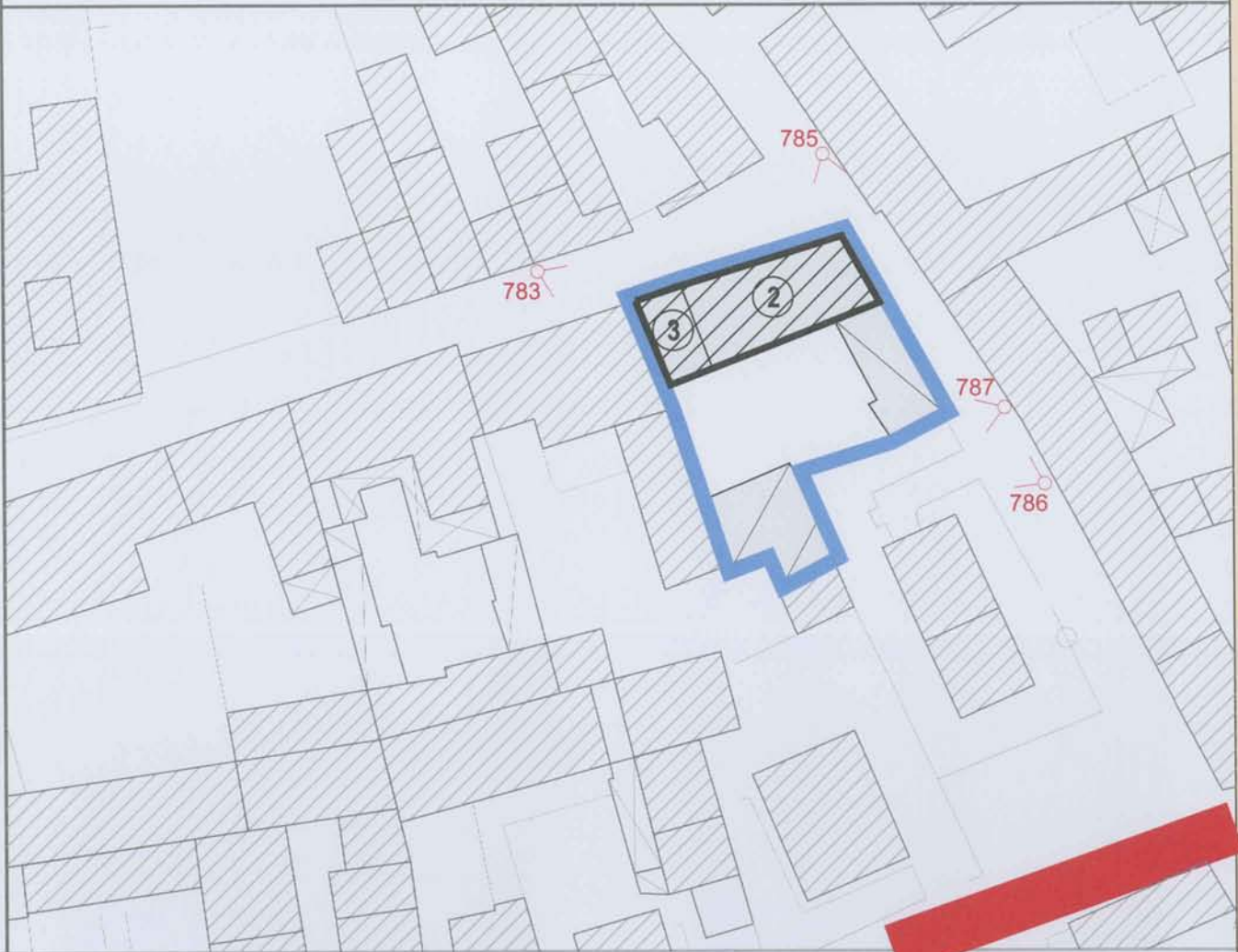


Foto 783



Foto 785



Foto 786



Foto 787

RIFERIMENTO

Isolato

15

Progressivo

98

Via Garibaldi - Via 1° Maggio

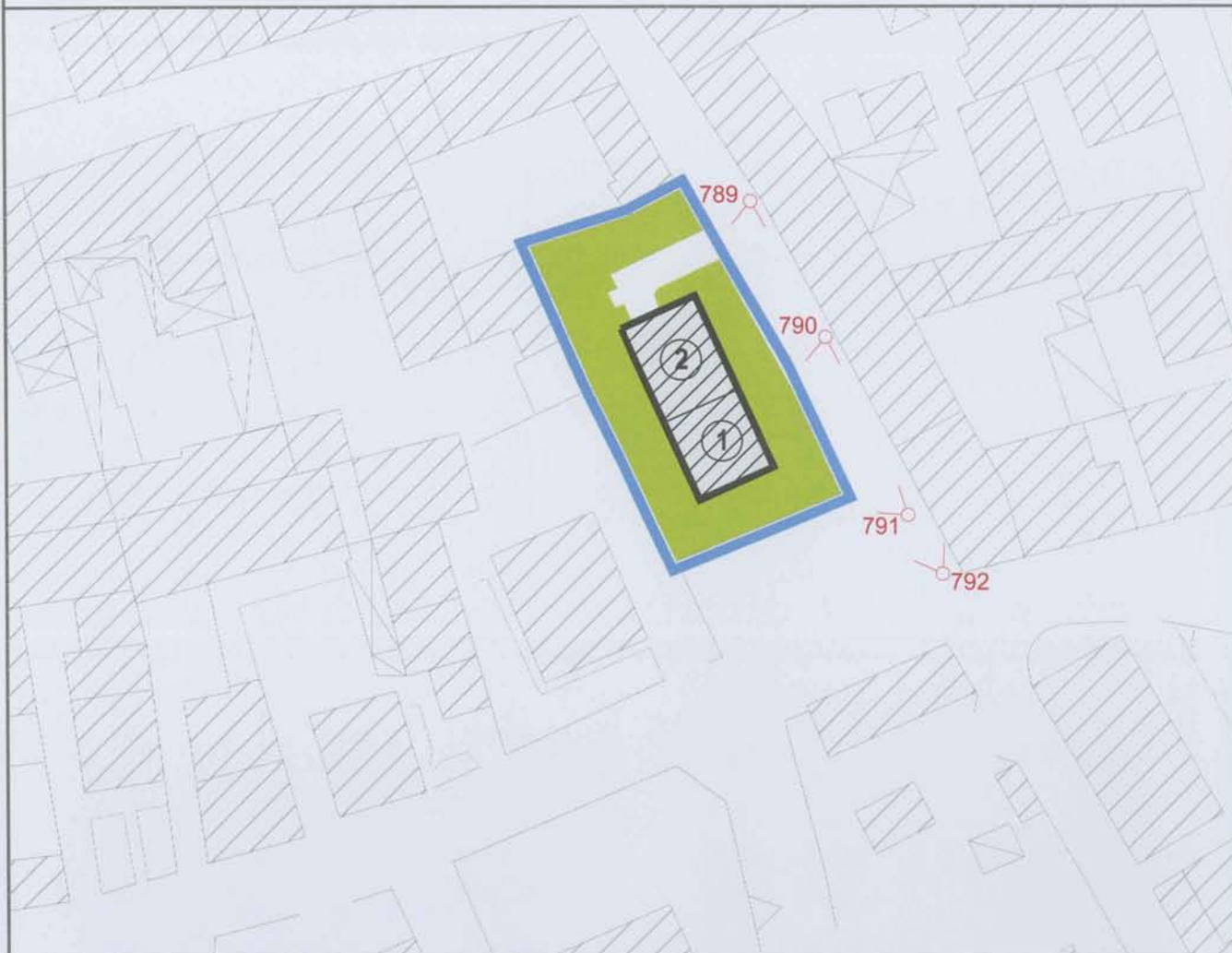


Foto 789



Foto 790



Foto 791



Foto 792

RIFERIMENTO

Isolato

15

Progressivo

99

Via Garibaldi - Via I° Maggio

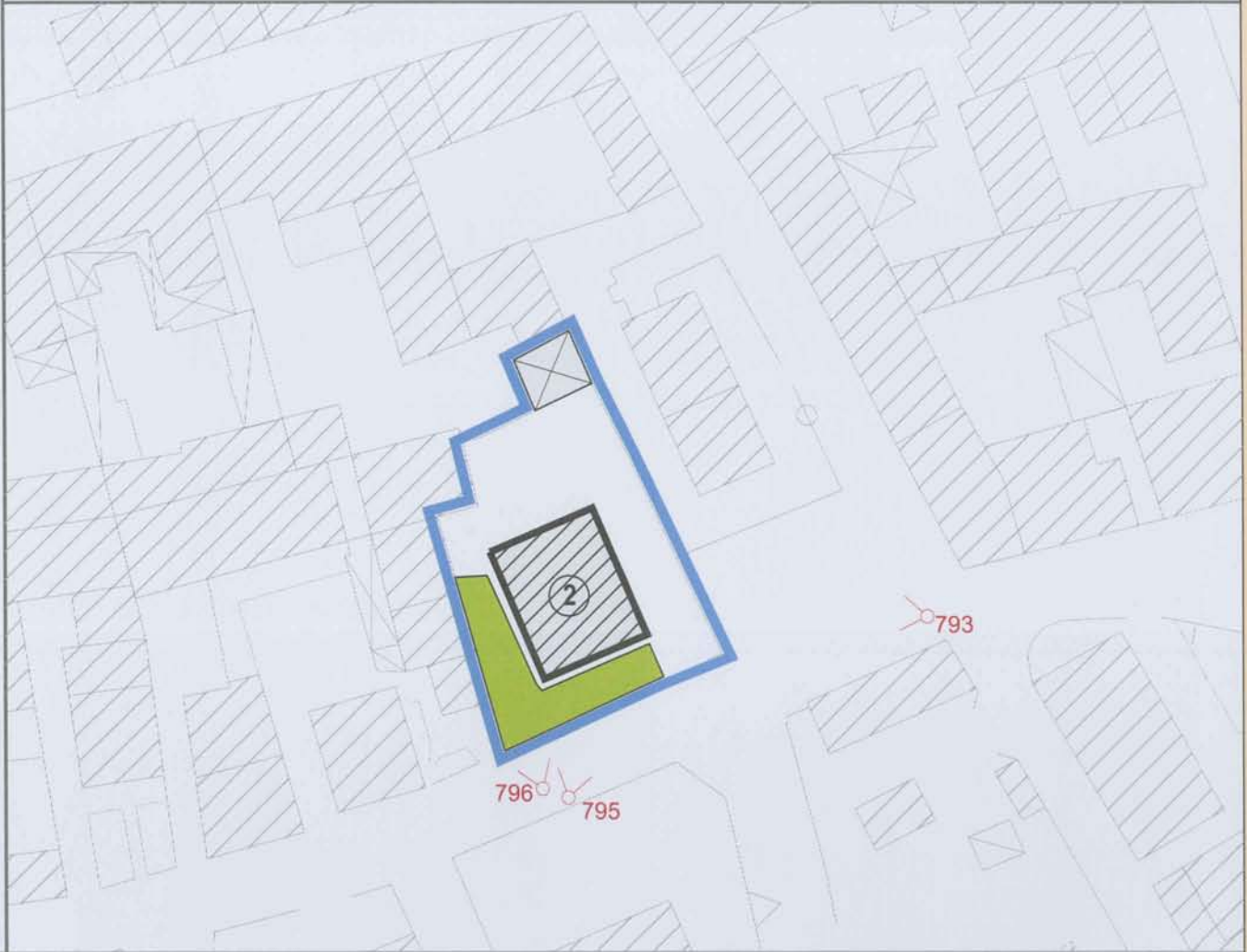


Foto 793



Foto 795



Foto 796

RIFERIMENTO

Isolato

15

Progressivo

100

Via Garibaldi



Foto 797



Foto 798



Foto 800



Foto 801

RIFERIMENTO

Isolato Progressivo Via Garibaldi



Foto 802



Foto 804



Foto 810



Foto 806

RIFERIMENTO

Isolato

15

Progressivo

102

Via Garibaldi

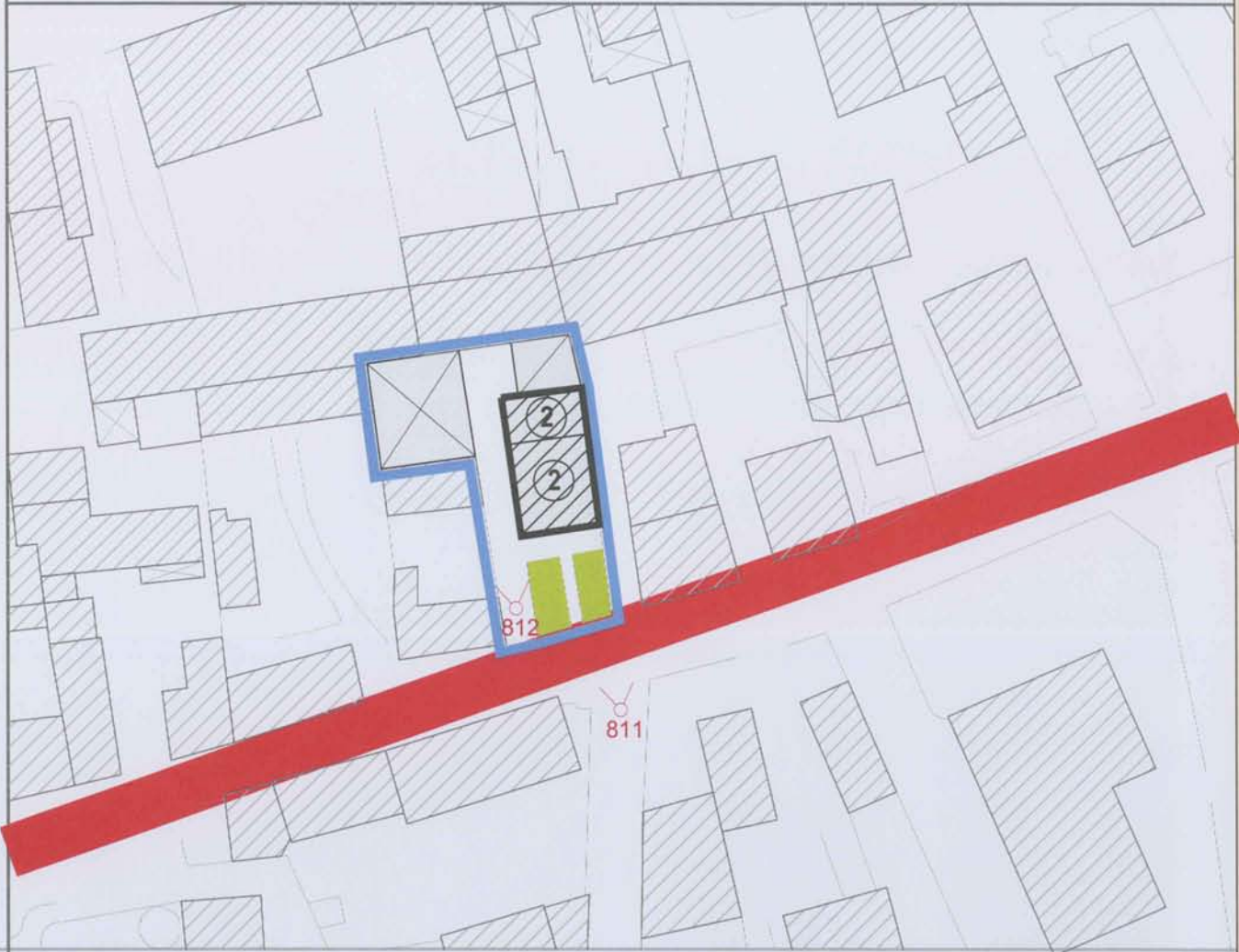


Foto 811



Foto 812

RIFERIMENTO

Isolato

15

Progressivo

103

Via Garibaldi

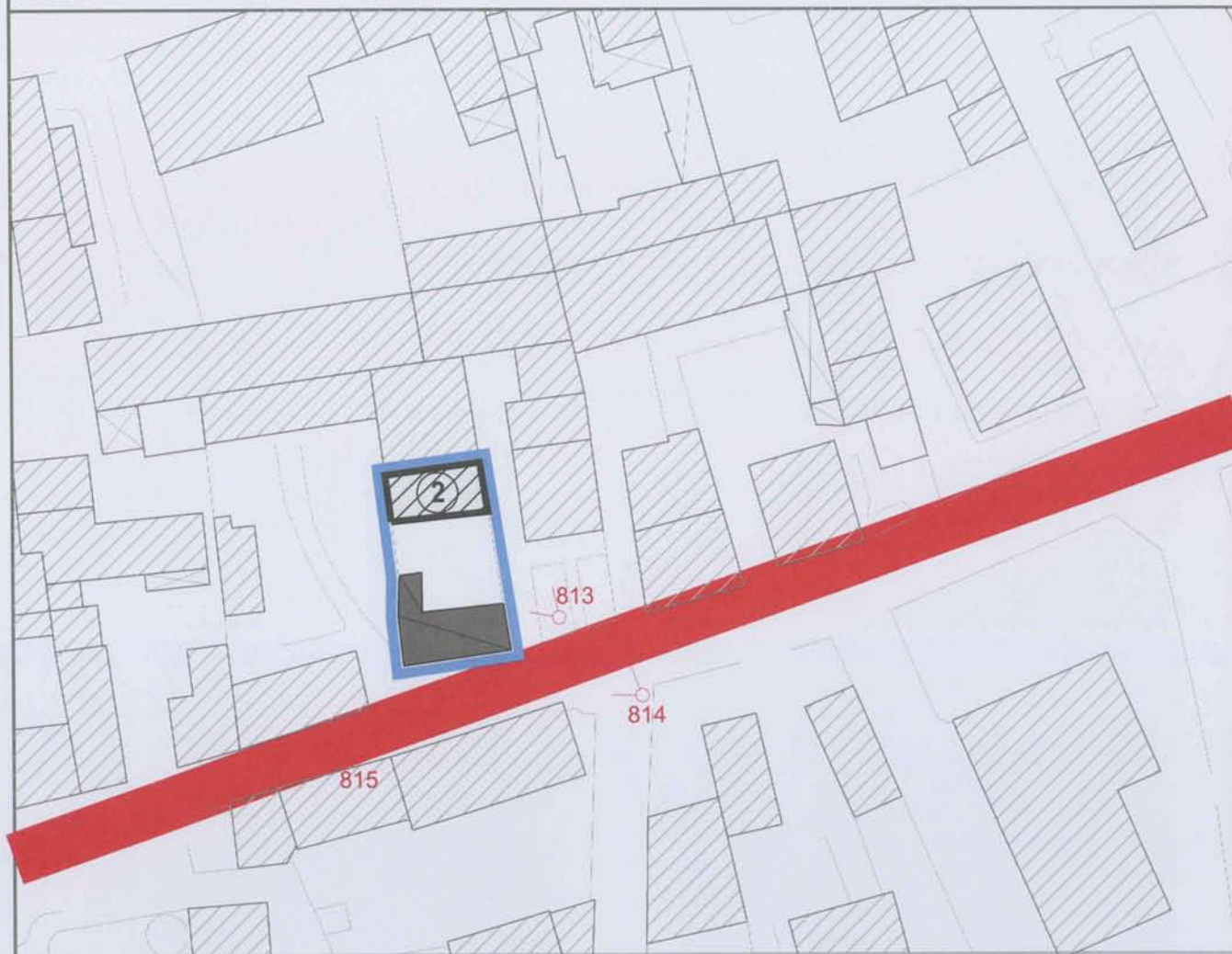


Foto 813



Foto 814



Foto 815

RIFERIMENTO

Isolato

15

Progressivo

104

Via Garibaldi



Foto 816



Foto 817

RIFERIMENTO

Isolato

15

Progressivo

105

Via Garibaldi

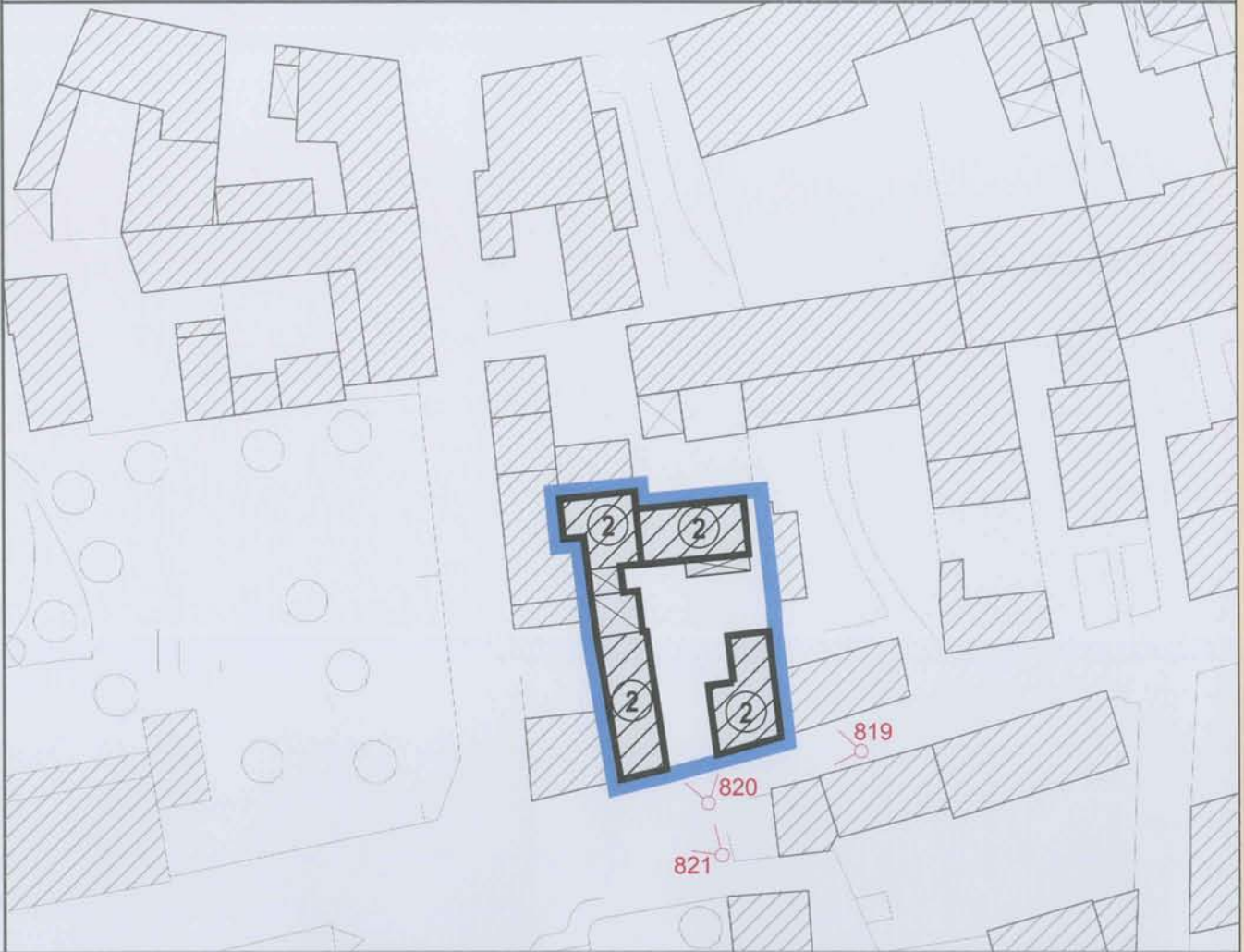


Foto 819



Foto 820



Foto 821

RIFERIMENTO

Isolato

15

Progressivo

106

Via Garibaldi - Via San Gerolamo



Foto 824



Foto 825



Foto 826



Foto 827

RIFERIMENTO

Isolato

15

Progressivo

107

Via San Gerolamo

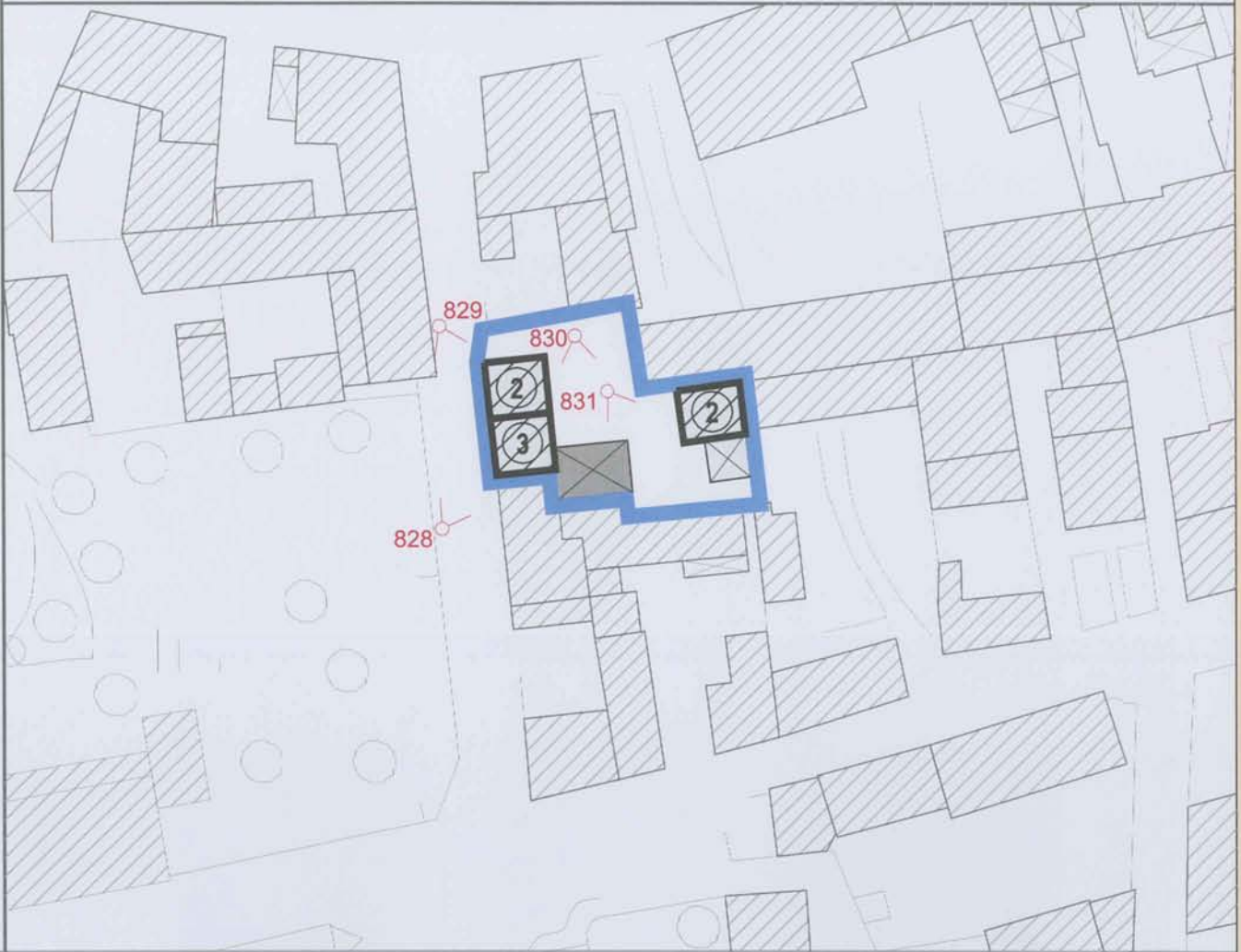


Foto 828



Foto 829



Foto 830



Foto 831

SCHEDA DI RILIEVO

SCHEDA:

N°108

RIFERIMENTO

Isolato

15

Progressivo

108

Via San Gerolamo



Foto 833



Foto 834

ANALISI PER UNITA' URBANISTICA

RIFERIMENTO

Isolato

16

Progressivo

109

Via Colombo - Via Garibaldi - Via San Germano



Foto Pcs 140



Foto Pcs 139



Foto 1247



Foto 1246

RIFERIMENTO

Isolato

16

Progressivo

110

Via San Germano



Foto 838



Foto 839



Foto 840

RIFERIMENTO

Isolato

16

Progressivo

111

Via San Germano - Via Bischizio - Corso Repubblica

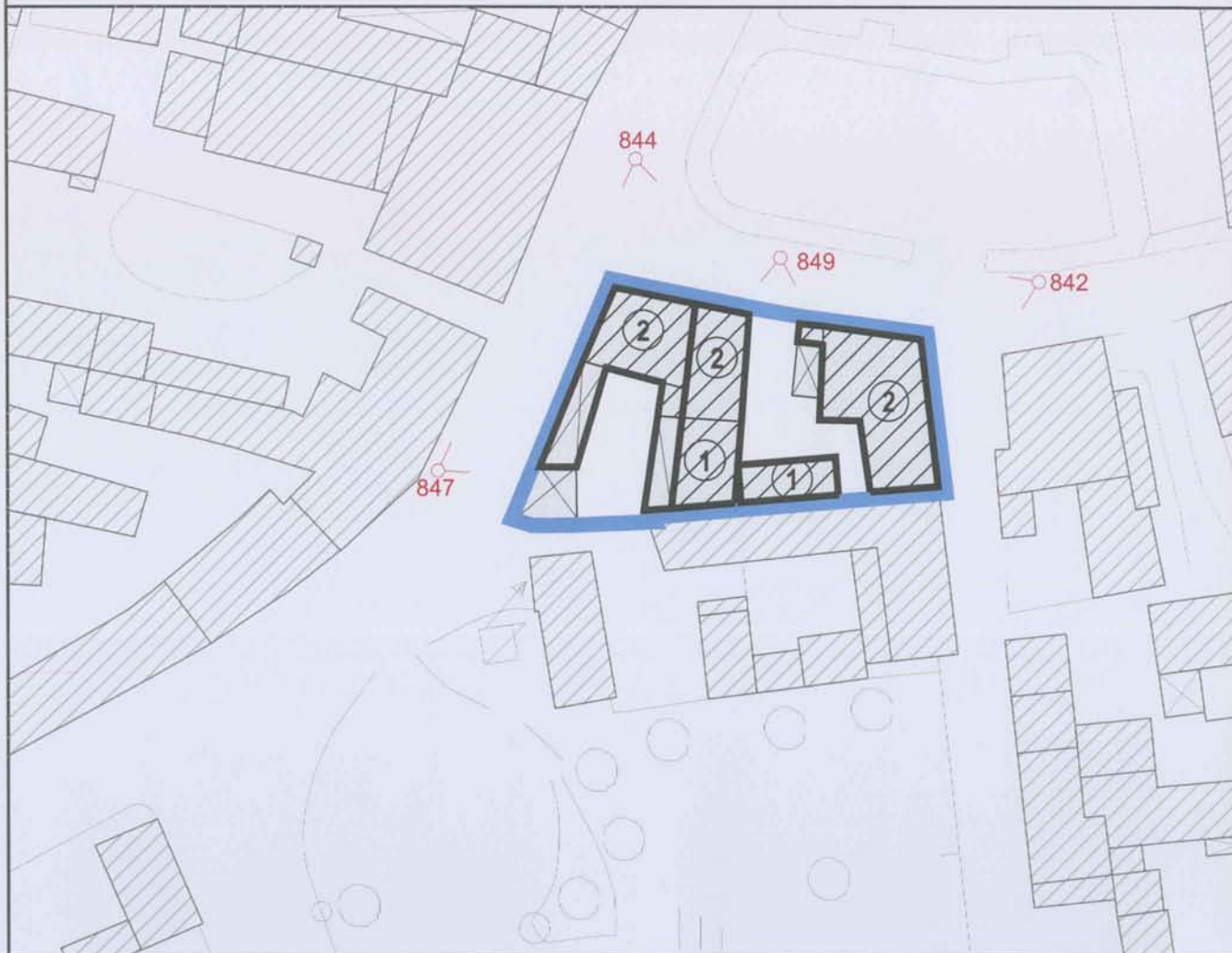


Foto 842



Foto 849



Foto 844



Foto 847

RIFERIMENTO

Isolato

16

Progressivo

112

Corso Repubblica

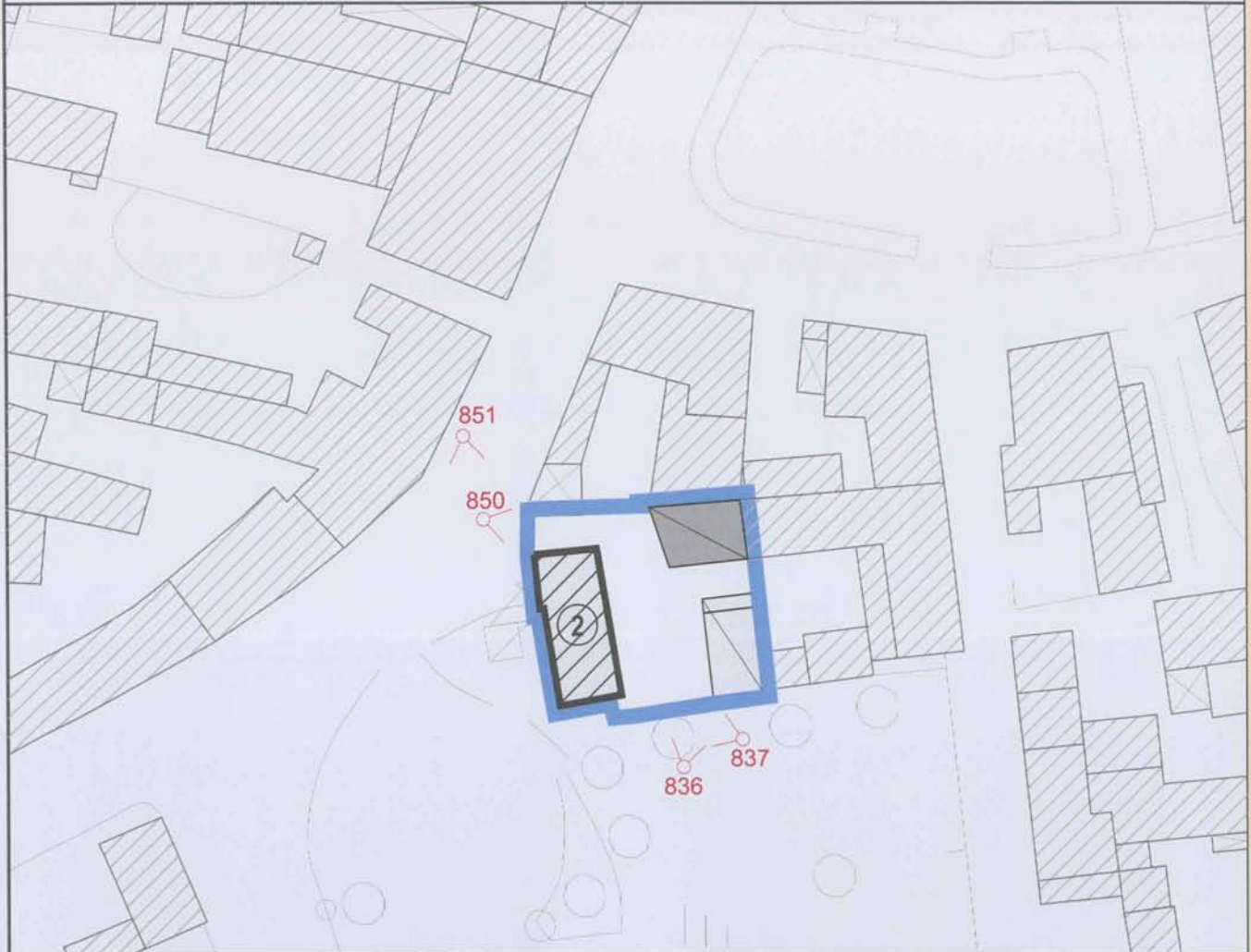


Foto 851



Foto 850



Foto 836



Foto 837

RIFERIMENTO

Isolato Progressivo Via Garibaldi

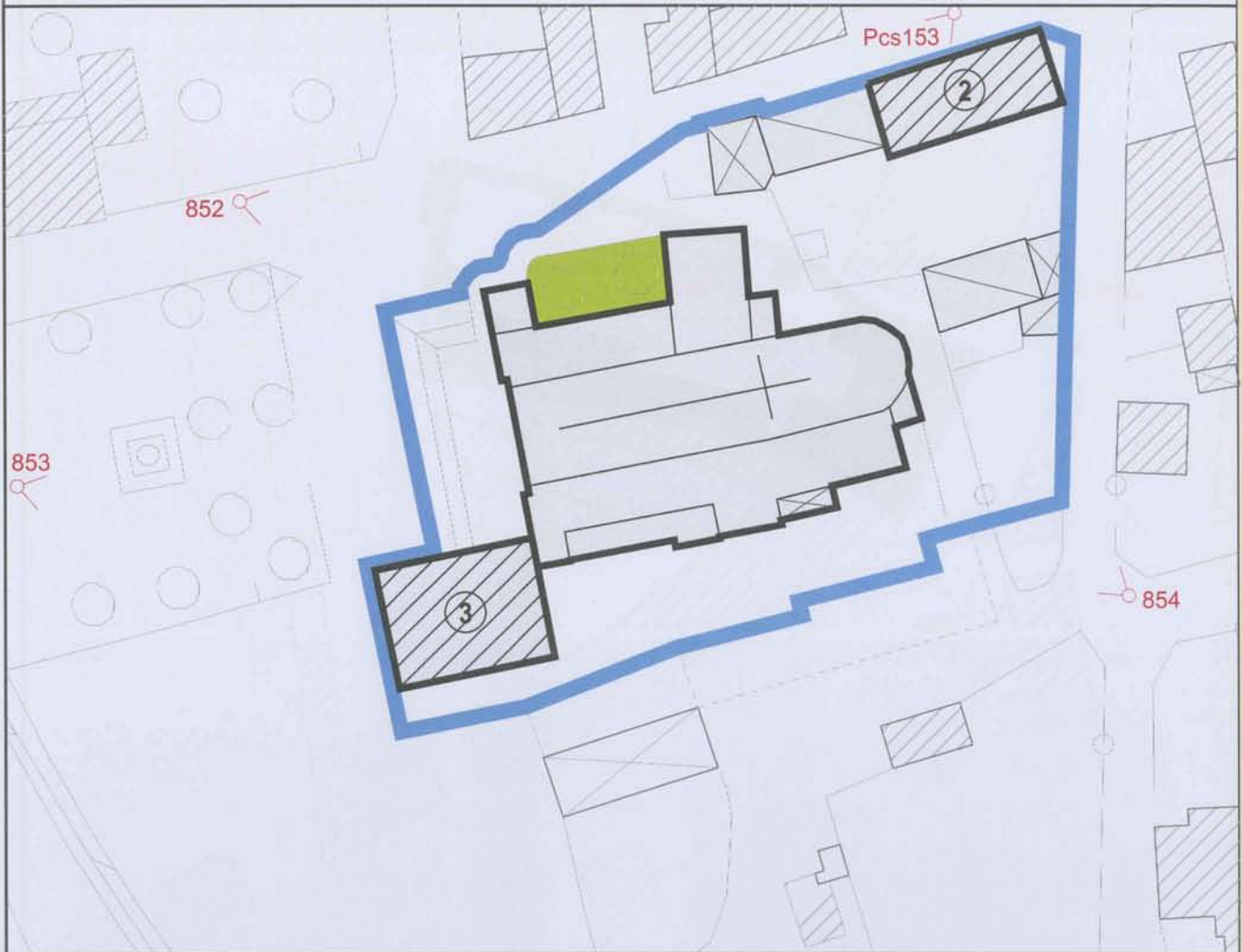


Foto 852



Foto 853



Foto 854



Foto Pcs 153

SCHEDA DI RILIEVO

SCHEDA:

N°116

RIFERIMENTO

Isolato

18

Progressivo

116

Corso Repubblica



Foto 864



Foto 865



Foto 866



Foto 867

ANALISI PER UNITA' URBANISTICA

RIFERIMENTO

Isolato

18

Progressivo

117

S.P. 196 (Via Tortona)



Foto 868



Foto 869



Foto Pcs 127

RIFERIMENTO

Isolato

18

Progressivo

120

Via Cairoli - S.P. 196 (Via Tortona)



Foto Pcs 126



Foto Pcs 125



Foto Pcs 115



Foto 870

RIFERIMENTO

Isolato

18

Progressivo

119

Via Bellocchio - Via Cairoli



Foto 872



Foto 875



Foto Pcs 110



Foto Pcs 112

RIFERIMENTO

Isolato

18

Progressivo

121

Via Bellocchio



Foto 882



Foto 883



Foto 886



Foto 884

RIFERIMENTO

Isolato

18

Progressivo

121

Via Bellocchio



Foto 887



Foto 888




Foto 889



Foto 890

SCHEDA DI RILIEVO

SCHEDA:

N°122

RIFERIMENTO

Isolato

18

Progressivo

122

Corso Repubblica - Via Bellocchio



Foto 891



Foto 895



Foto 893



Foto 898

ANALISI PER UNITA' URBANISTICA

RIFERIMENTO

Isolato

18

Progressivo

123

Corso Repubblica

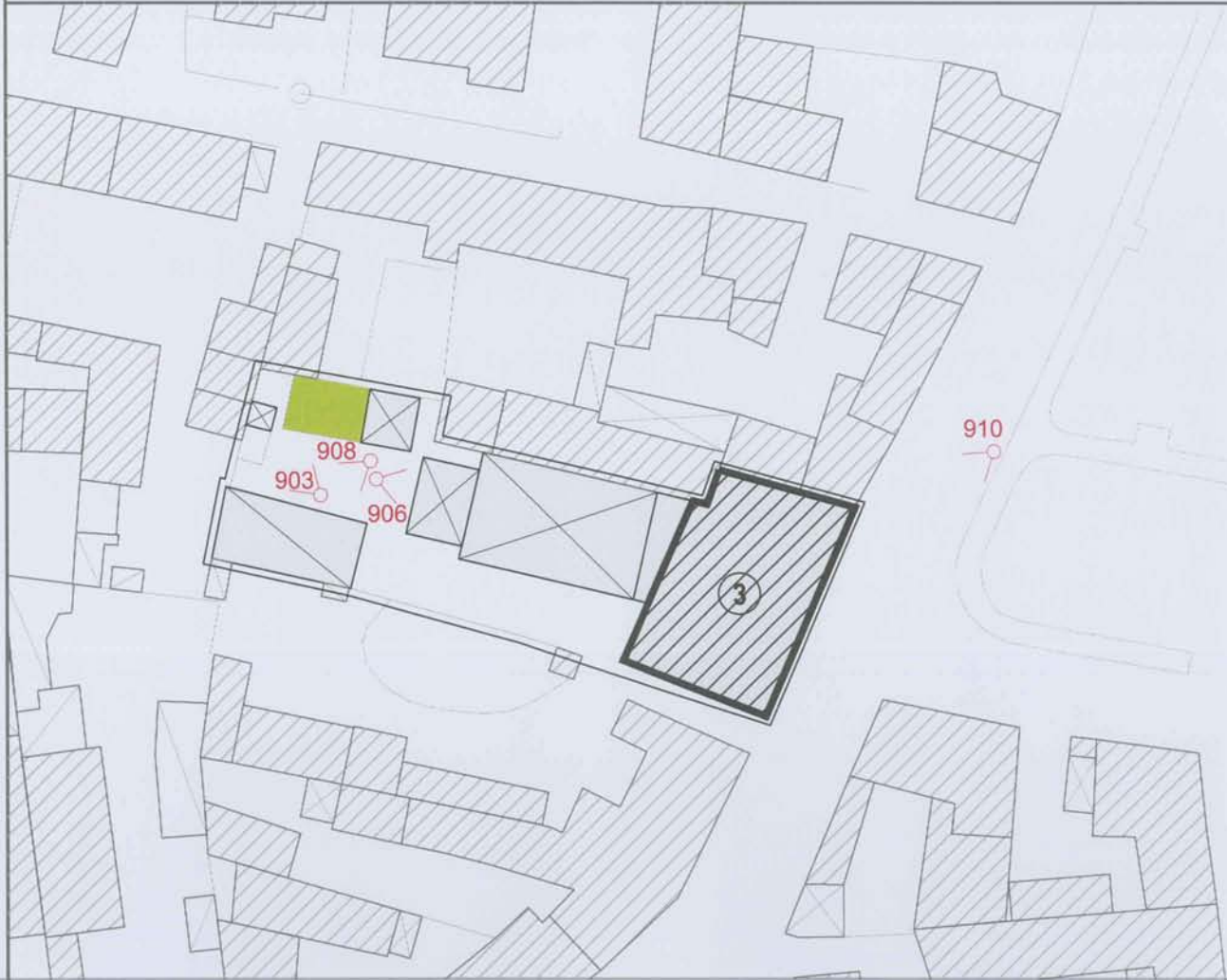


Foto 910



Foto 906



Foto 908



Foto 903

RIFERIMENTO

Isolato

18

Progressivo

124

S.P. 196 (Via Tortona) - Via Kennedy



Foto Pcs 117

RIFERIMENTO

Isolato

19

Progressivo

125

Via Garibaldi



Foto 911



Foto 914



Foto 917



Foto 918

RIFERIMENTO

Isolato

19

Progressivo

126

Via Bellocchio

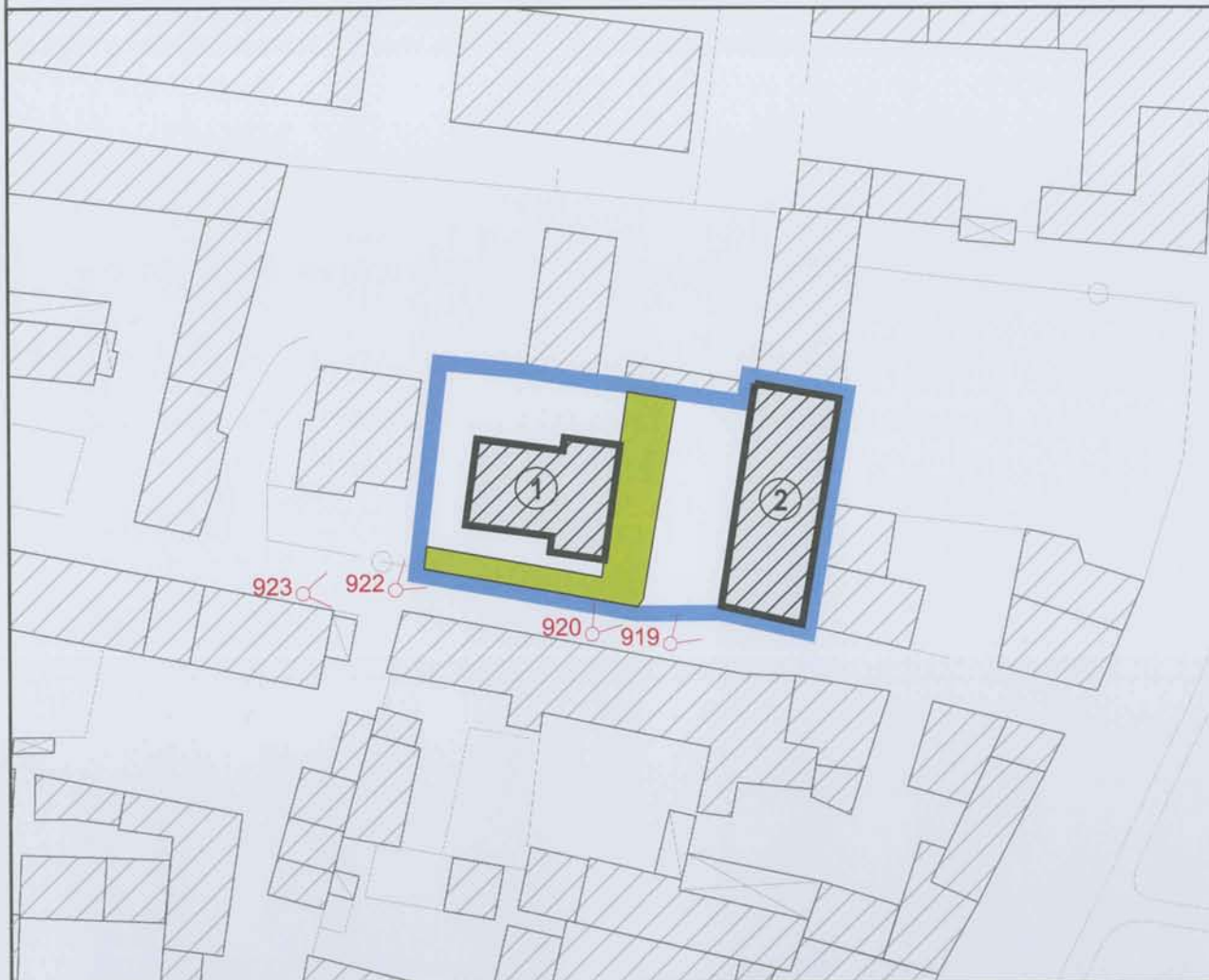


Foto 919



Foto 920



Foto 922



Foto 923

RIFERIMENTO

Isolato

19

Progressivo

127

Via Bellocchio



Foto 927



Foto 926



Foto 925



Foto 933

RIFERIMENTO

Isolato

19

Progressivo

128

Via Bellocchio - Via Cairoli

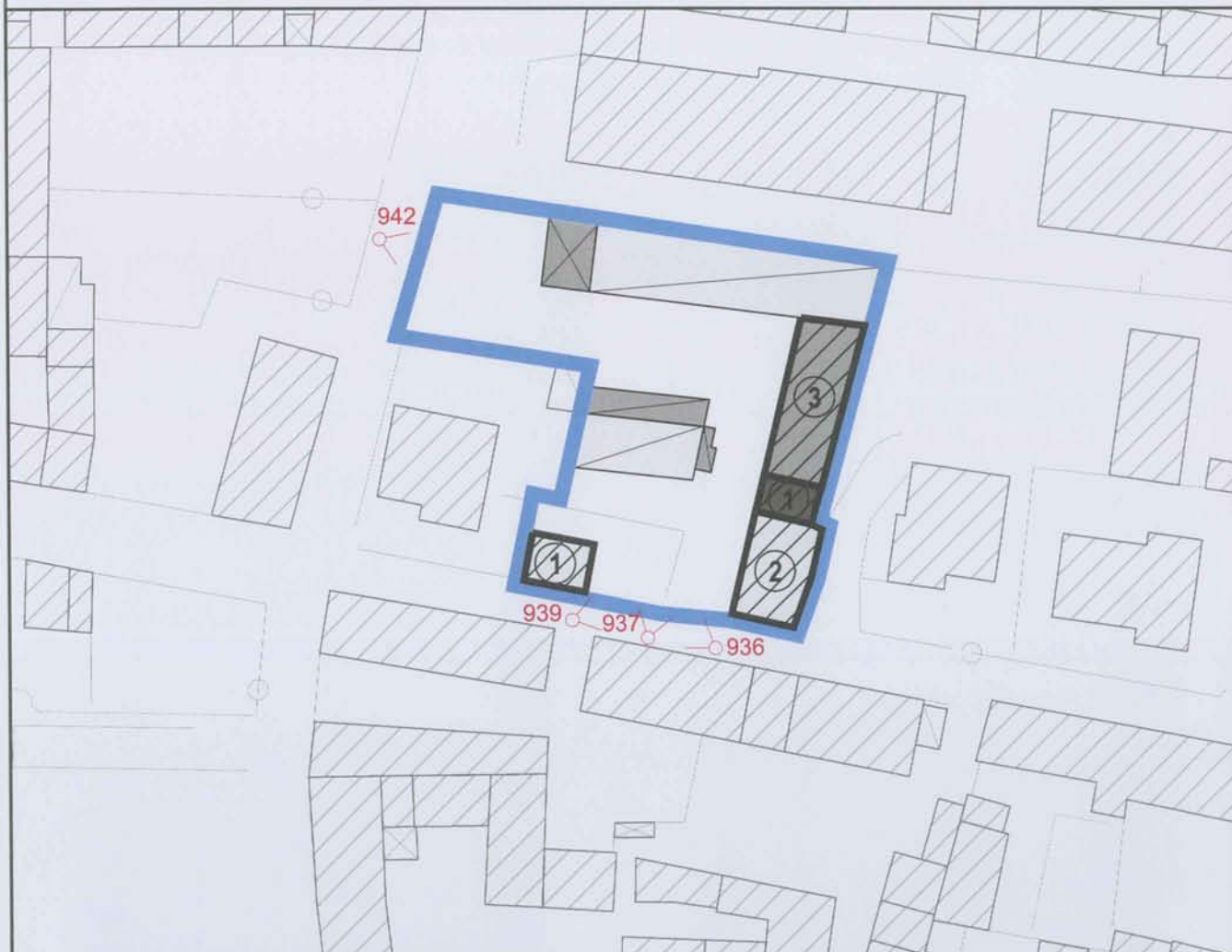


Foto 939



Foto 936



Foto 937



Foto 942

RIFERIMENTO

Isolato

19

Progressivo

129

Via Cavour

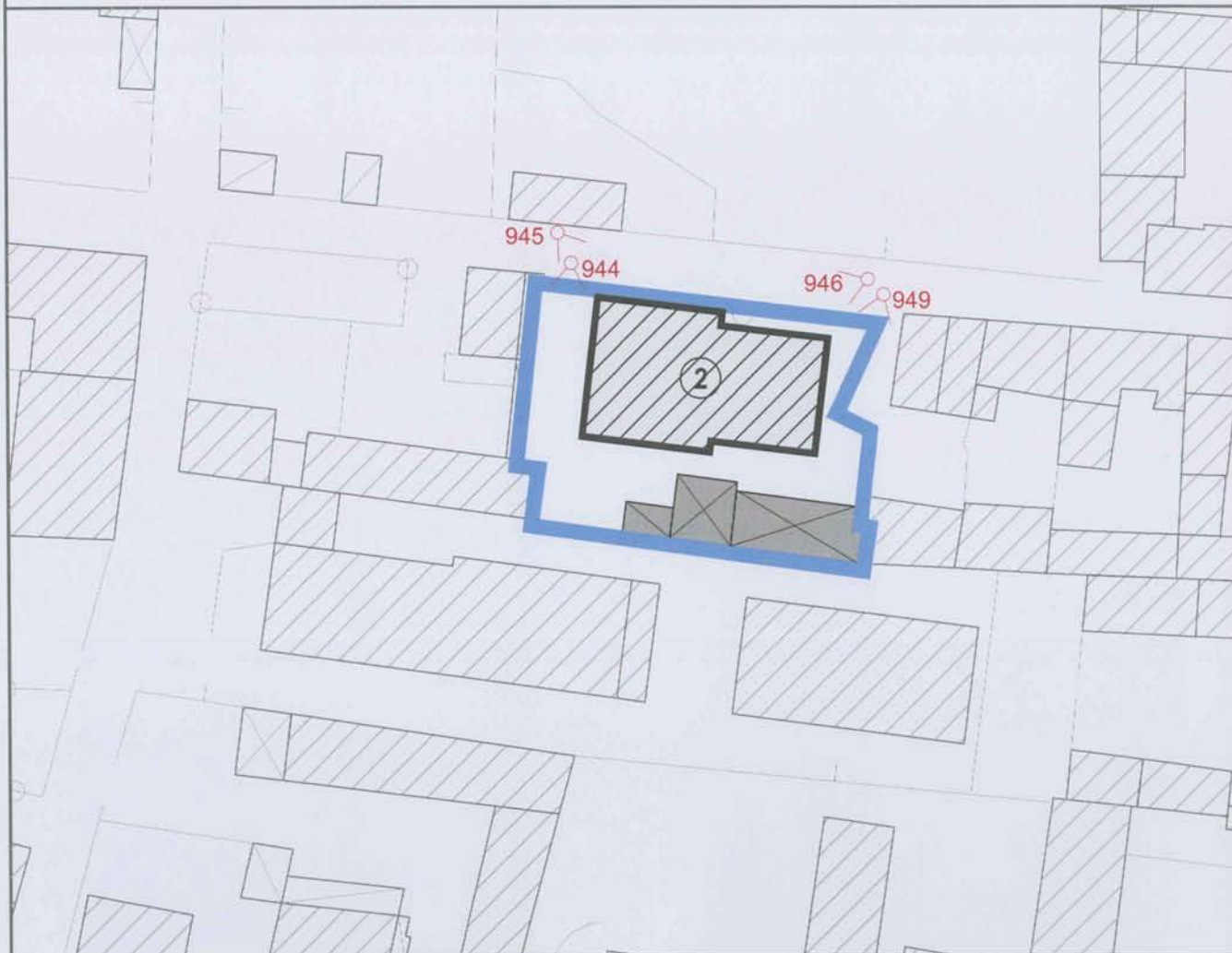


Foto 945



Foto 946



Foto 949



Foto 944

RIFERIMENTO

Isolato

19

Progressivo

130

Via Cavour

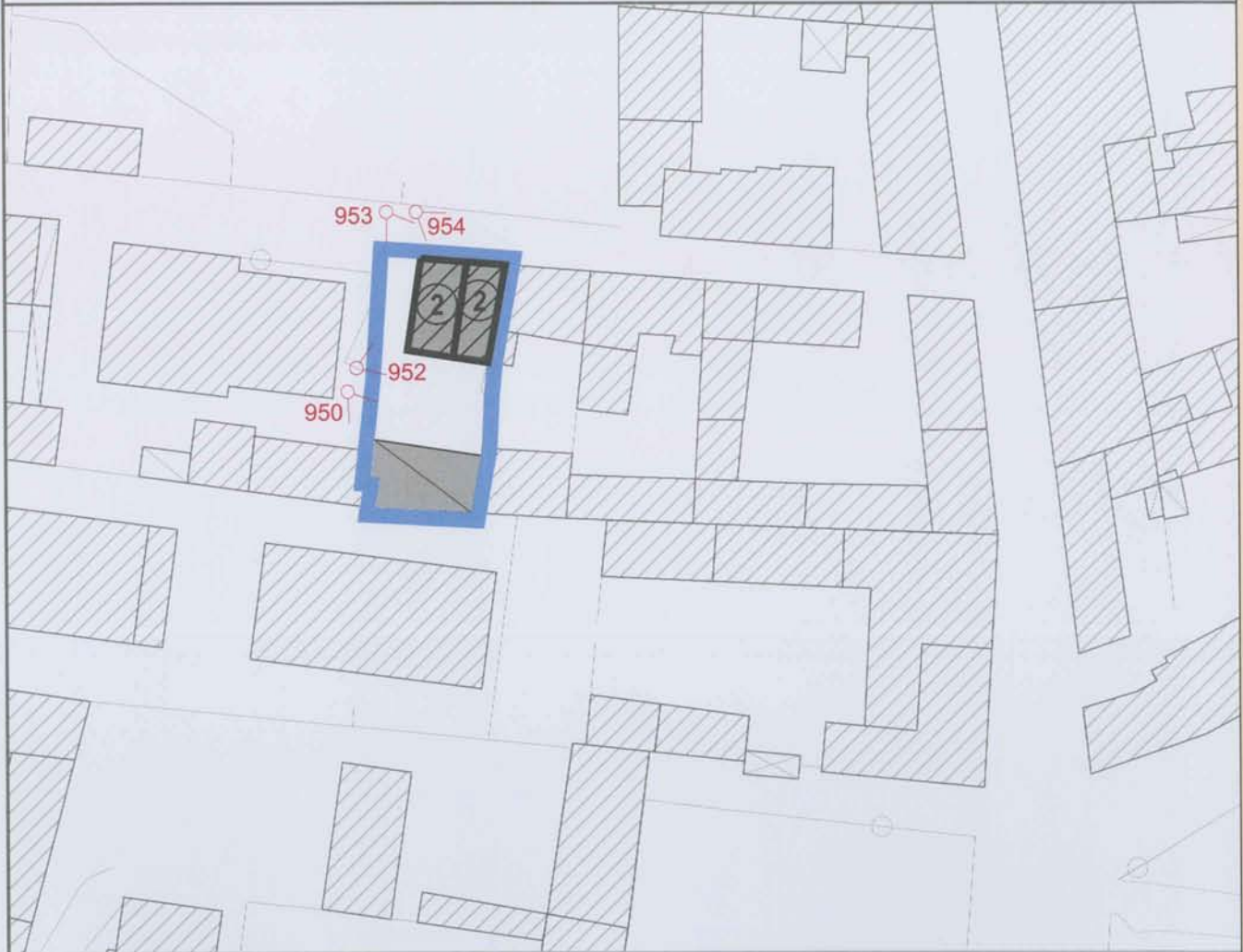


Foto 953



Foto 954



Foto 952



Foto 950

RIFERIMENTO

Isolato

19

Progressivo

131

Via Cavour

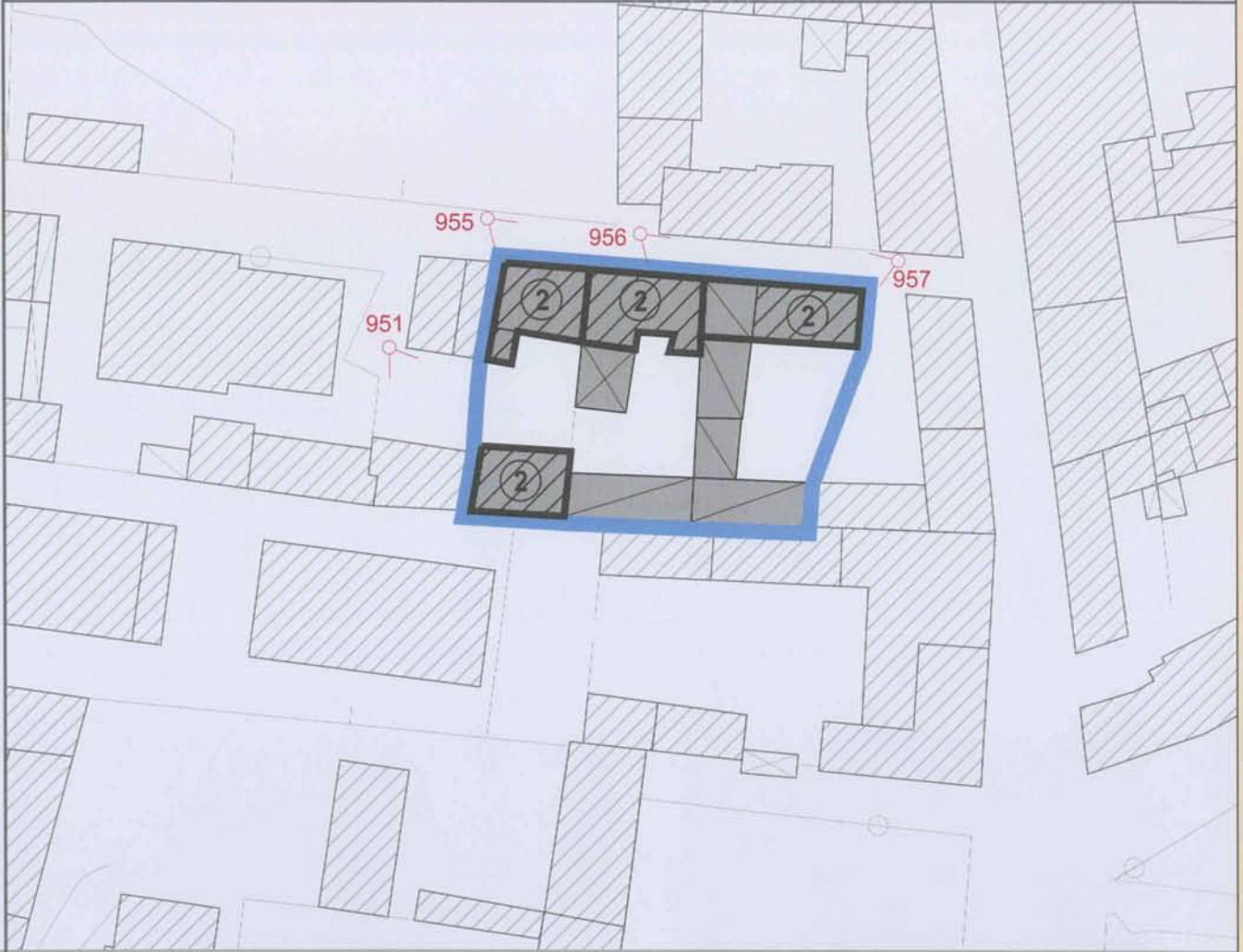


Foto 955



Foto 956



Foto 957



Foto 951

RIFERIMENTO

Isolato

19

Progressivo

132

Via Cavour - Corso Repubblica

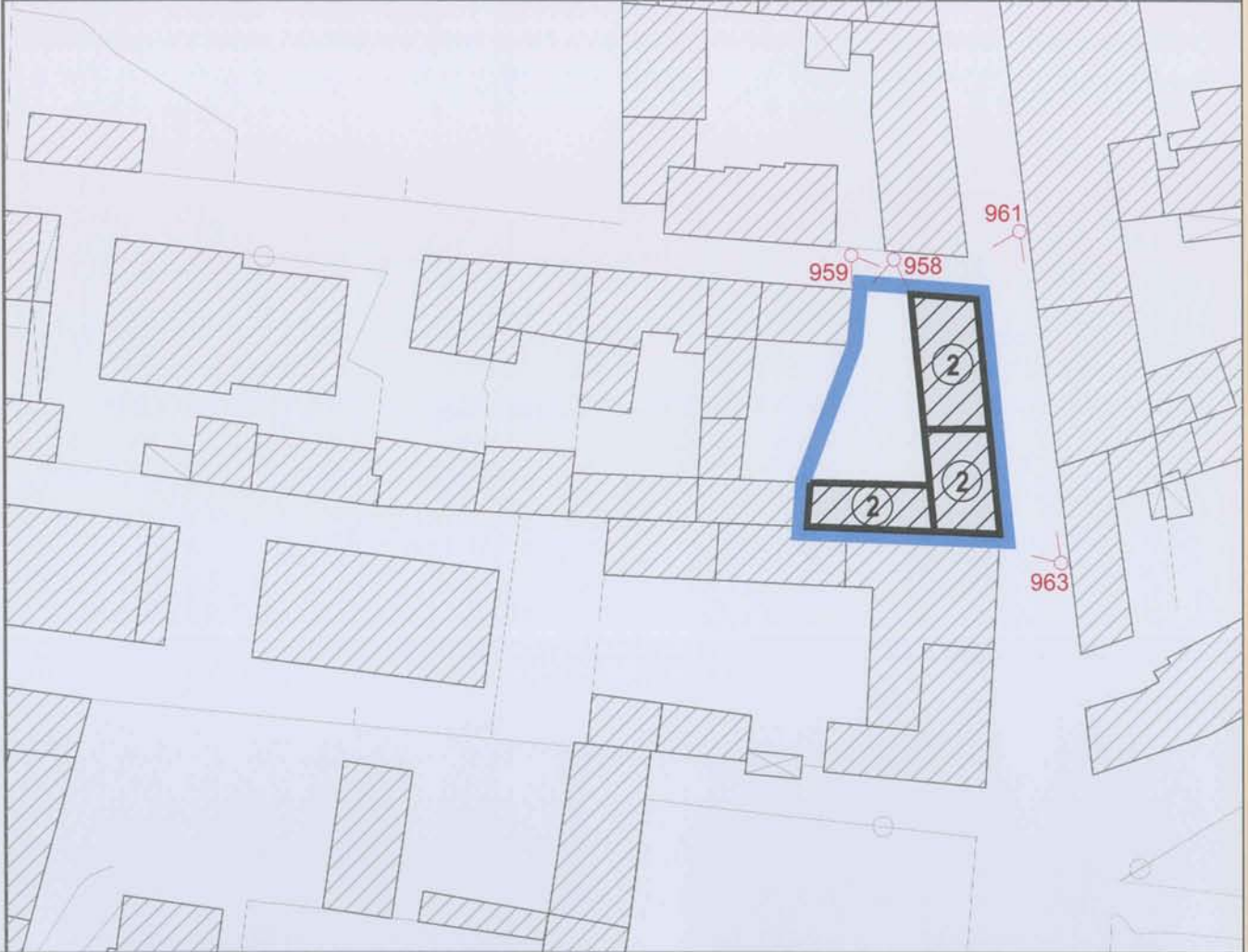


Foto 961



Foto 959



Foto 958



Foto 963

RIFERIMENTO

Isolato

19

Progressivo

133

Corso Repubblica - Vicolo Salvaneschi



Foto 964



Foto 965



Foto 966



Foto 2600

RIFERIMENTO

Isolato

19

Progressivo

134

Via Garibaldi - Via I° Maggio



Foto 968



Foto 970



Foto 972



Foto 973

RIFERIMENTO

Isolato

20

Progressivo

135

Corso Repubblica - Via Cavour

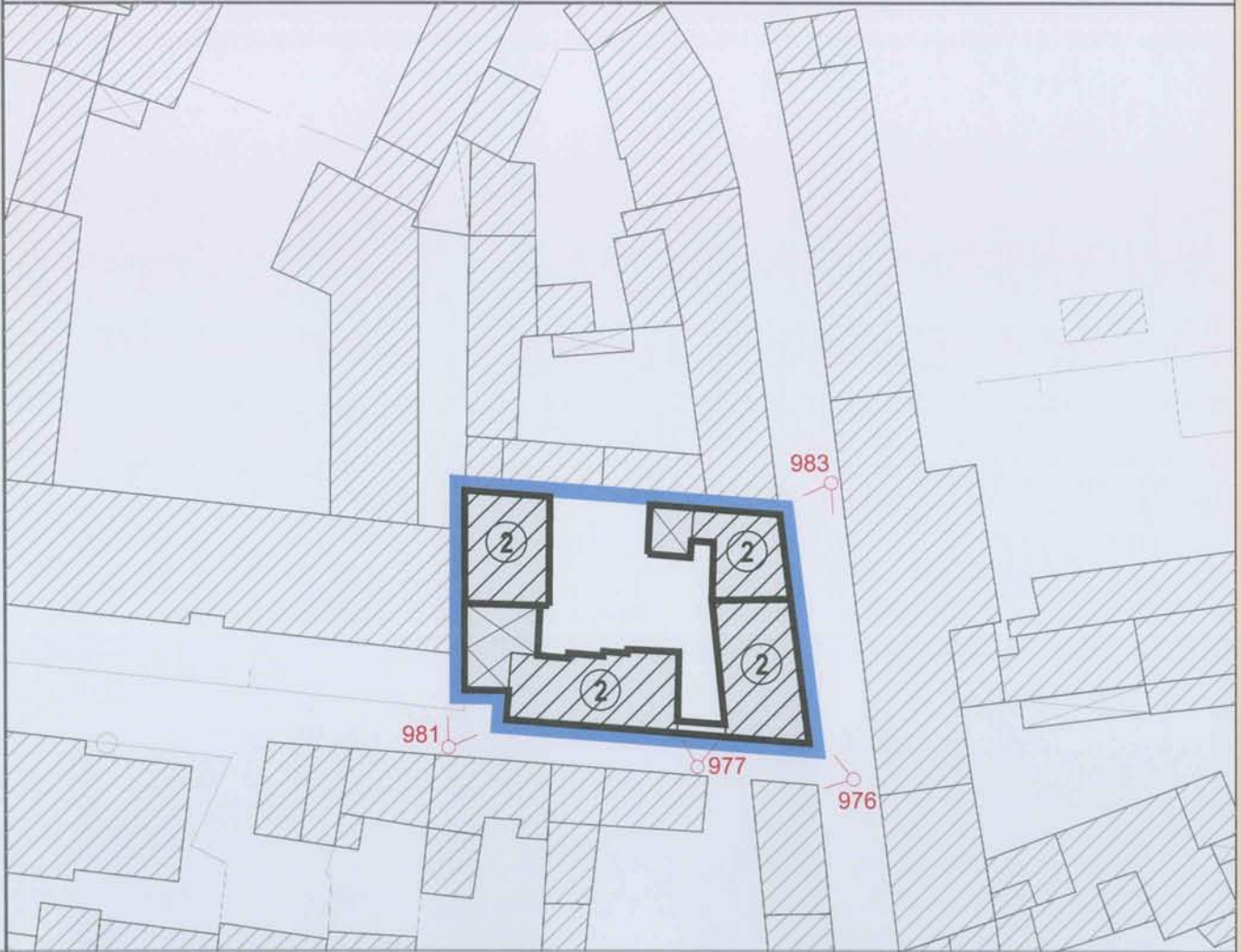


Foto 983



Foto 976



Foto 977



Foto 981

RIFERIMENTO

Isolato

20

Progressivo

136

Via Cairoli

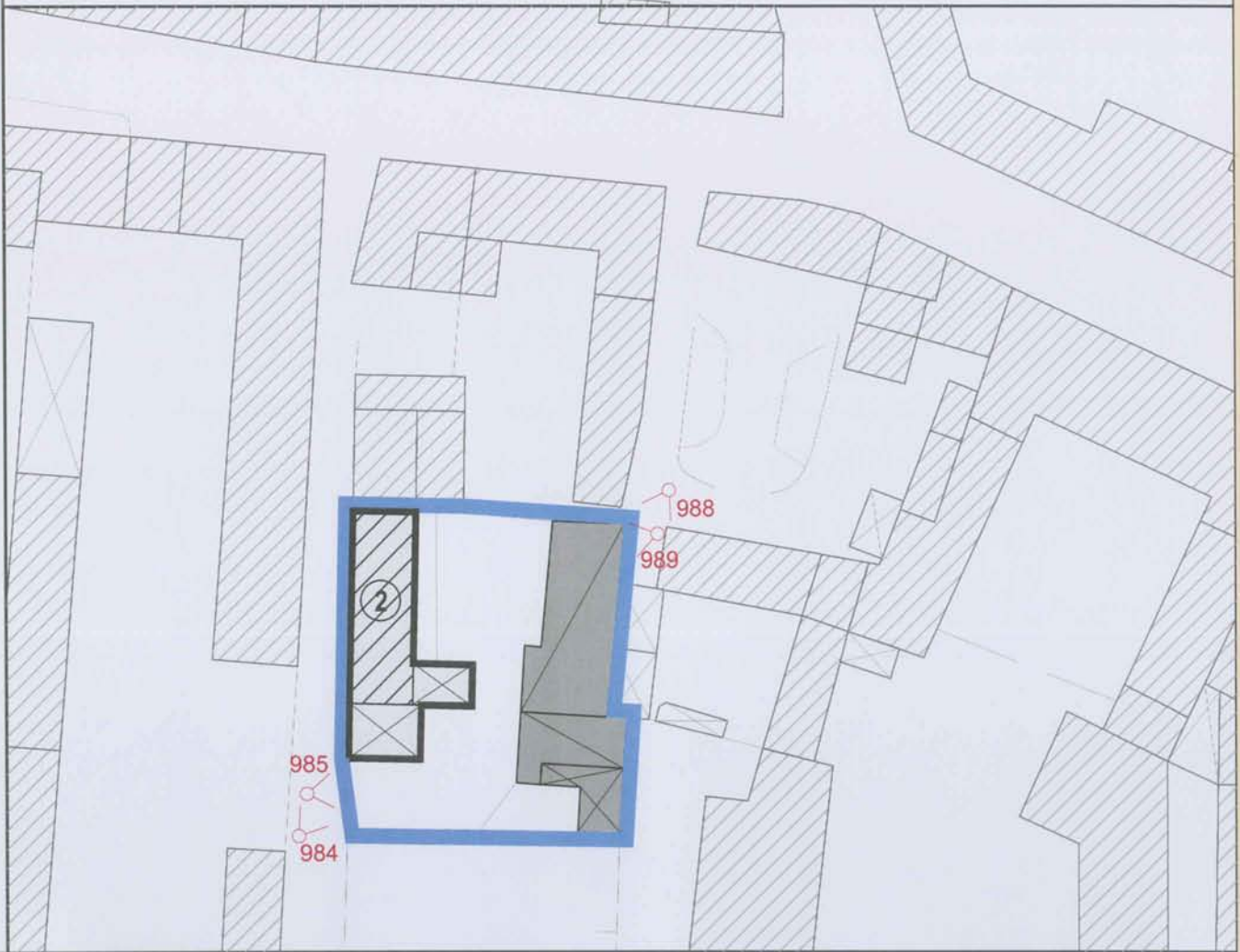


Foto 984



Foto 988



Foto 985



Foto 989

RIFERIMENTO

Isolato

20

Progressivo

137

Via Malaspina

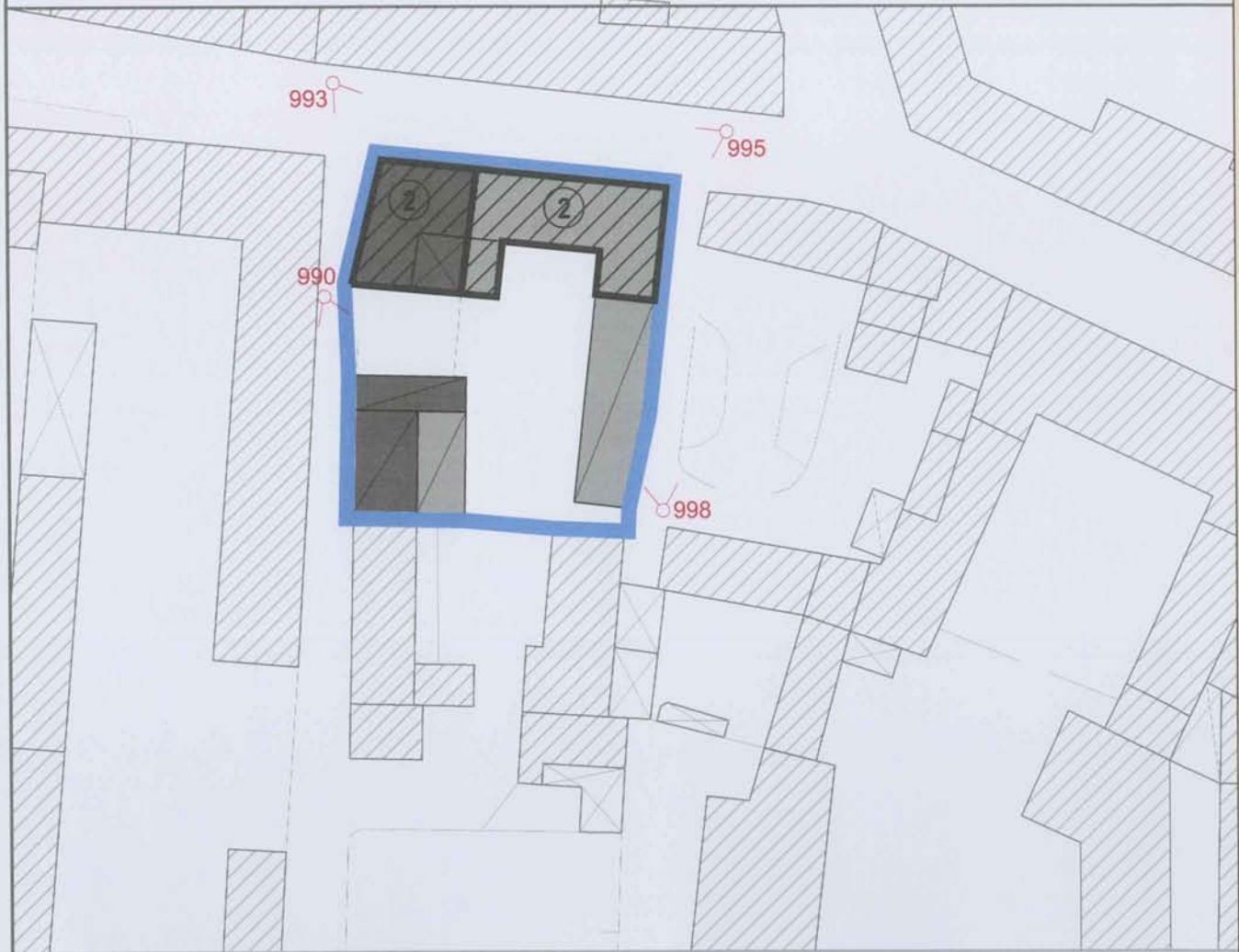


Foto 990



Foto 993



Foto 995



Foto 998

RIFERIMENTO

Isolato

20

Progressivo

138

Via Malaspina



Foto 999



Foto 1000

RIFERIMENTO

Isolato

20

Progressivo

139

Via Malaspina - Corso Repubblica



Foto 1008



Foto 1010



Foto 1005



Foto 1003

RIFERIMENTO

Isolato

20

Progressivo

140

Corso Repubblica

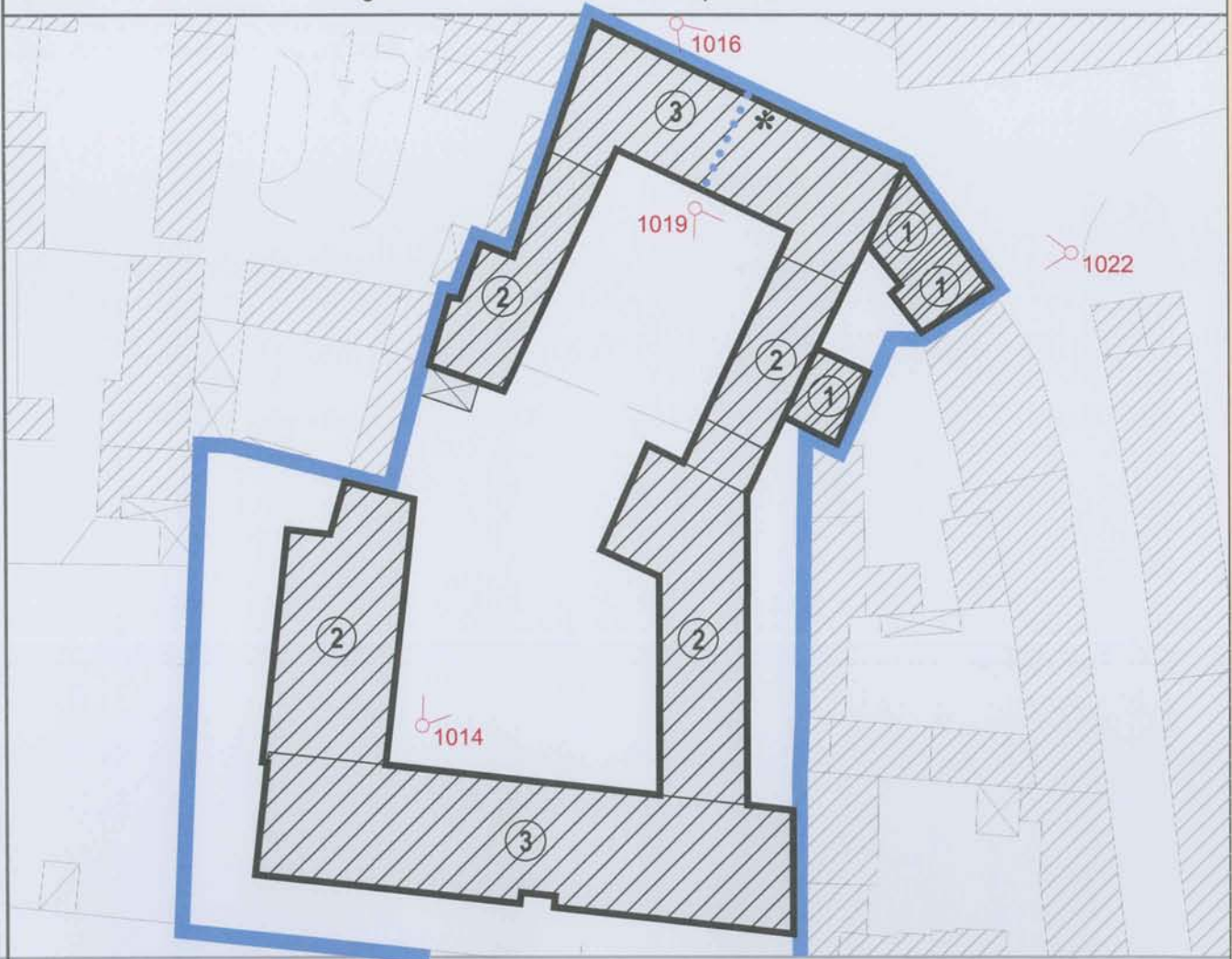


Foto 1016



Foto 1022



Foto 1014



Foto 1019

RIFERIMENTO

Isolato

20

Progressivo

141

Corso Repubblica

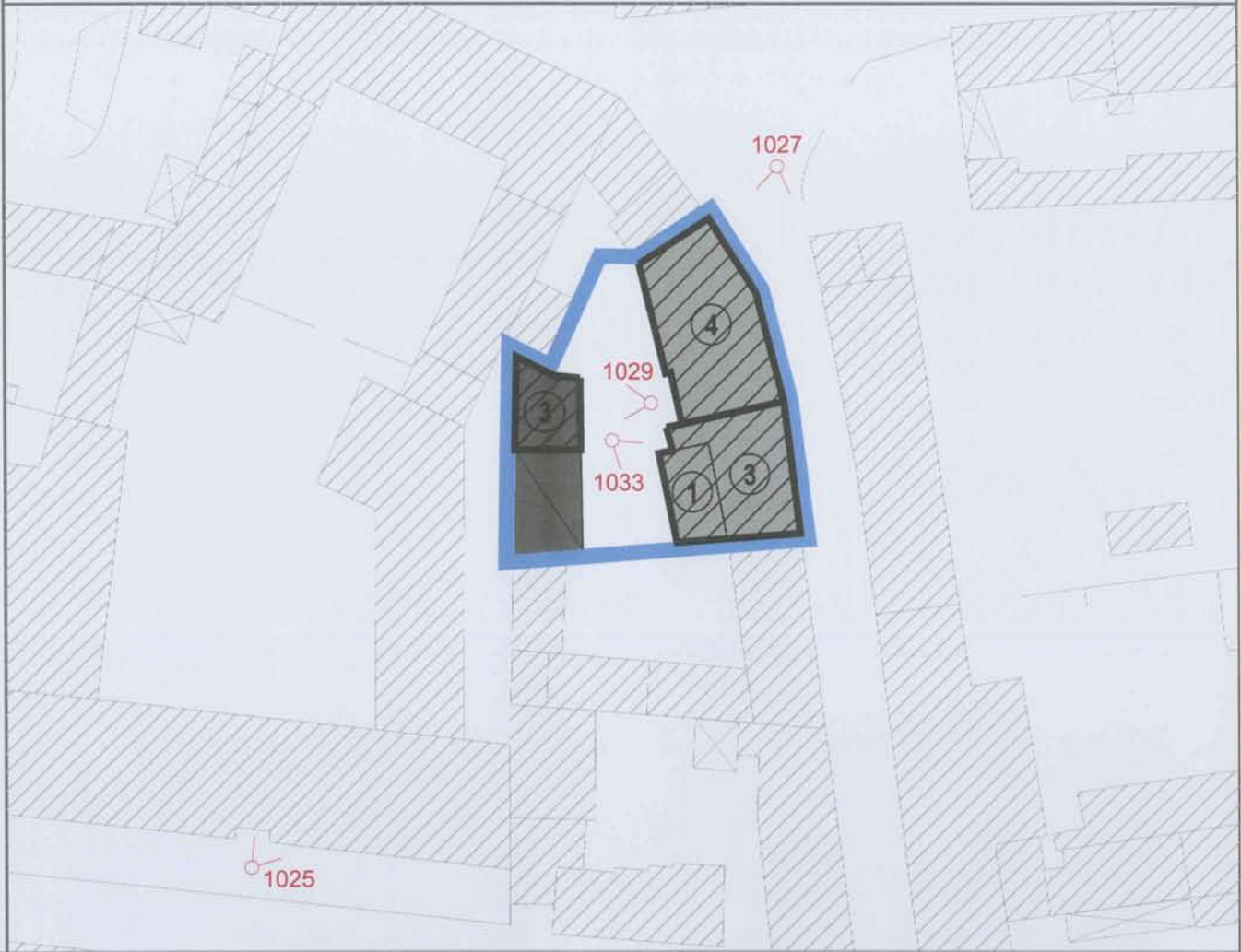


Foto 1027



Foto 1033



Foto 1029



Foto 1025

RIFERIMENTO

Isolato

20

Progressivo

142

Corso Repubblica

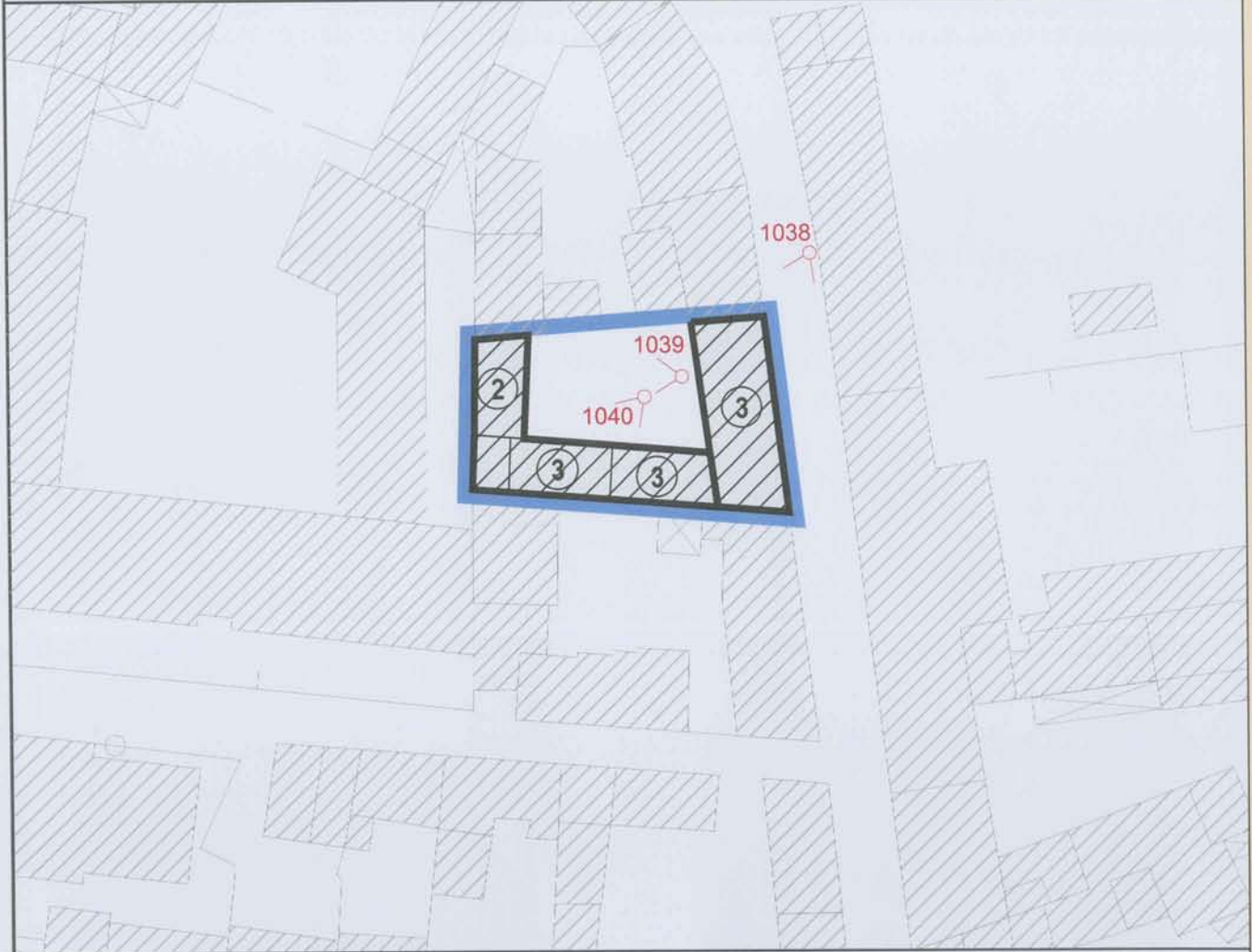


Foto 1038



Foto 1039



Foto 1040

RIFERIMENTO

Isolato

21

Progressivo

143

Via Malaspina - Via Cairoli

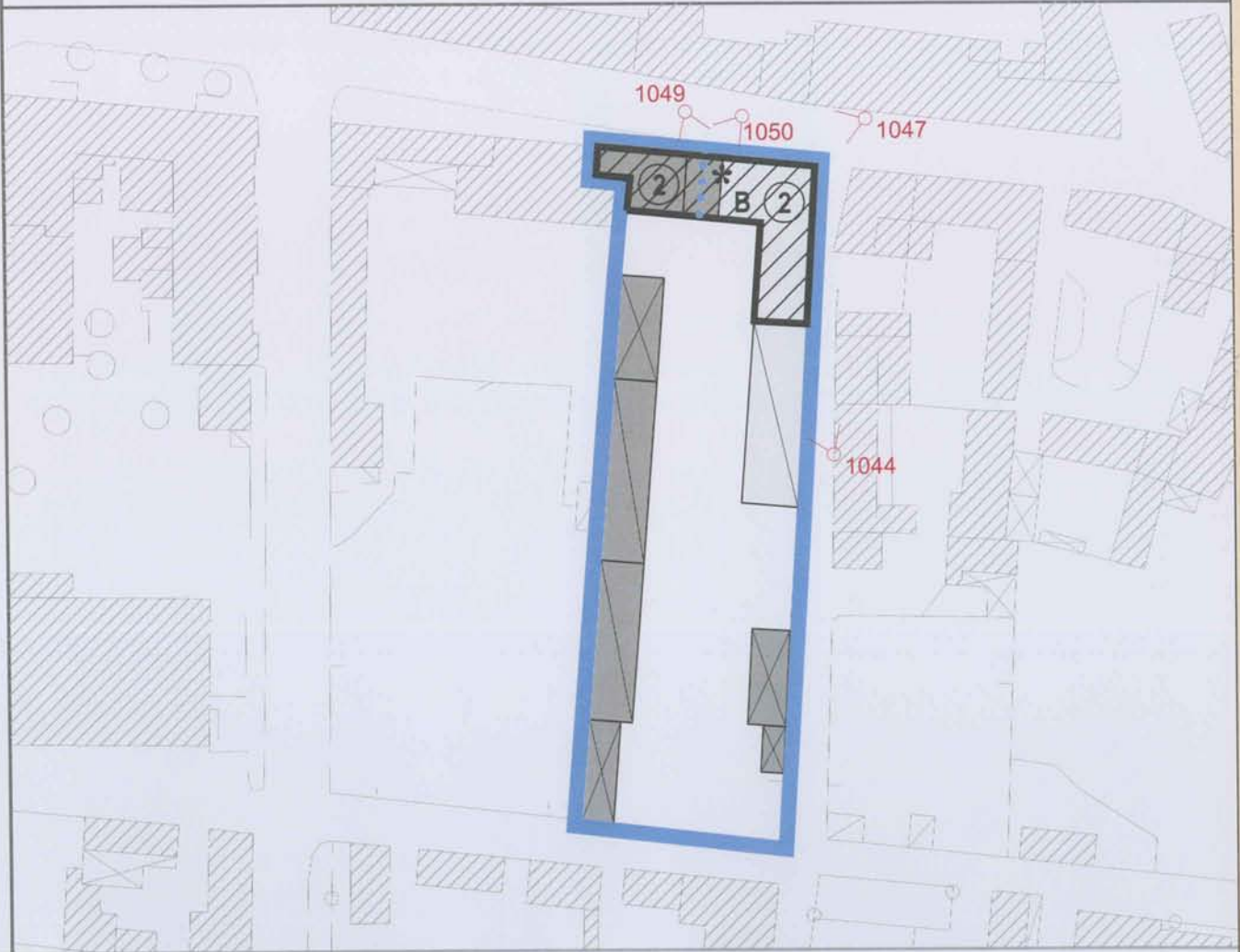


Foto 1044



Foto 1047



Foto 1049



Foto 1050

RIFERIMENTO

Isolato

21

Progressivo

144

Via Malaspina - Via XX Settembre

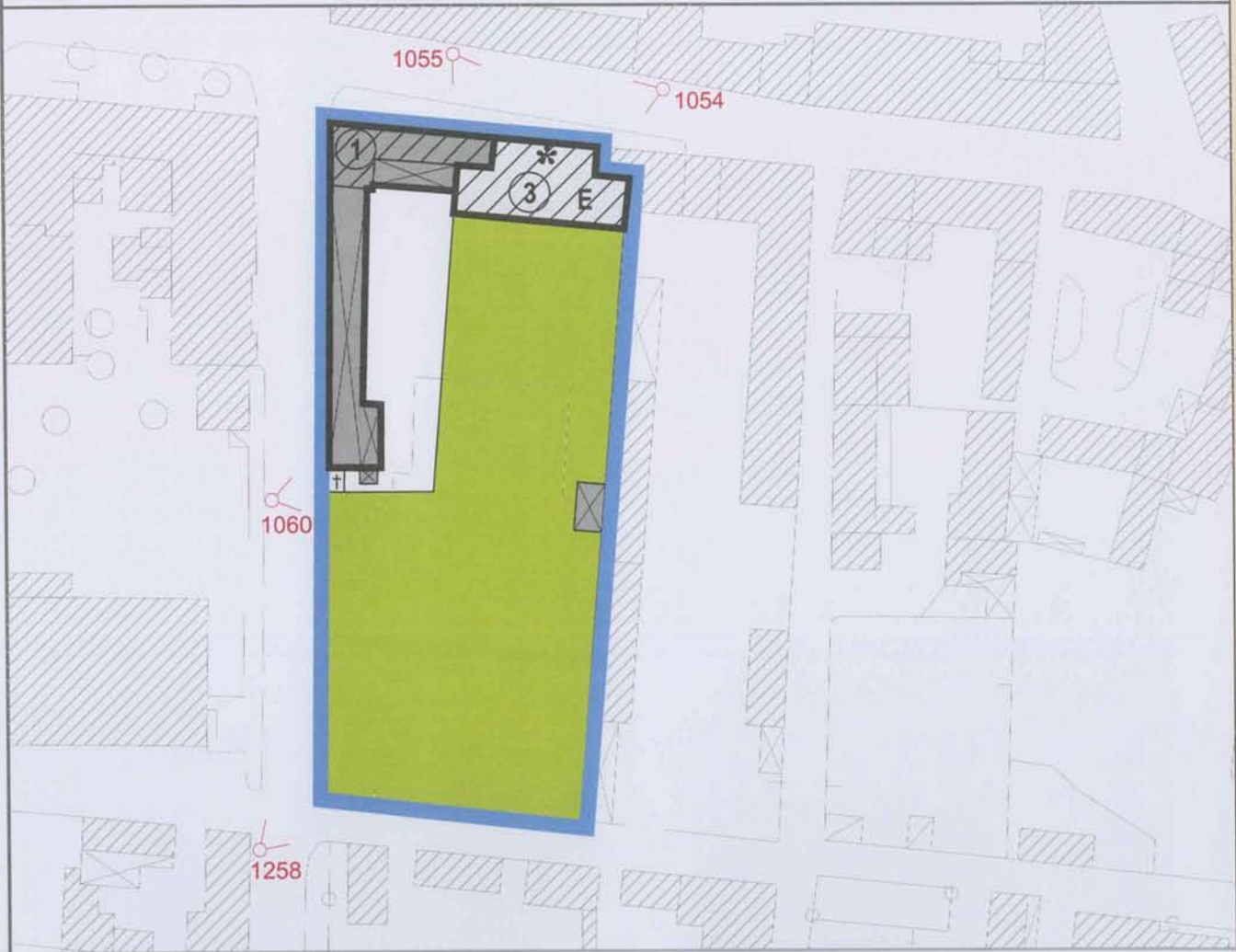


Foto 1055



Foto 1054



Foto 1260



Foto 1258

RIFERIMENTO

Isolato

22

Progressivo

145

Via Malaspina - Via XX Settembre - Via Buonarroti

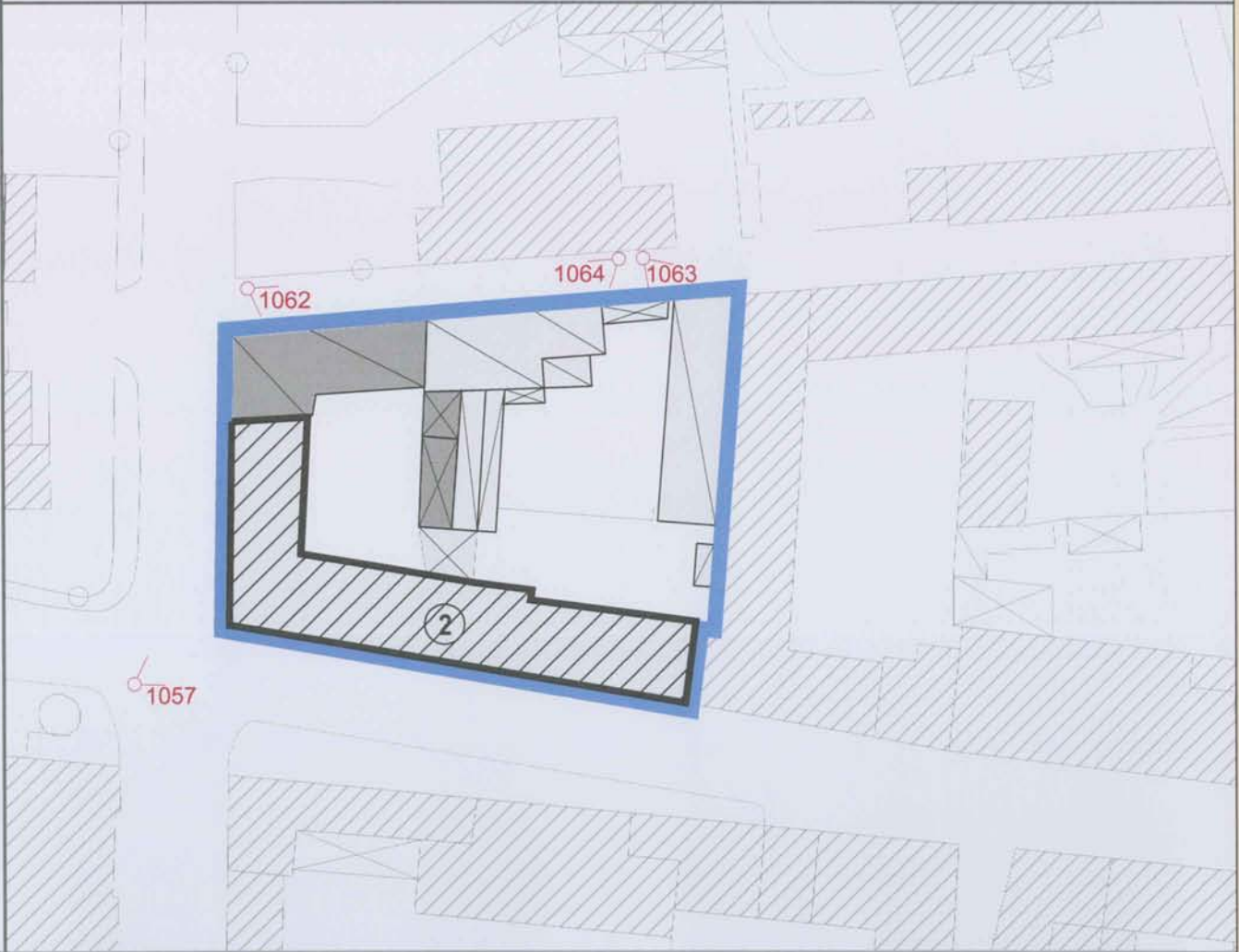


Foto 1057



Foto 1062



Foto 1063



Foto 1064

RIFERIMENTO

Isolato

22

Progressivo

146

Via Garibaldi - Via I° Maggio

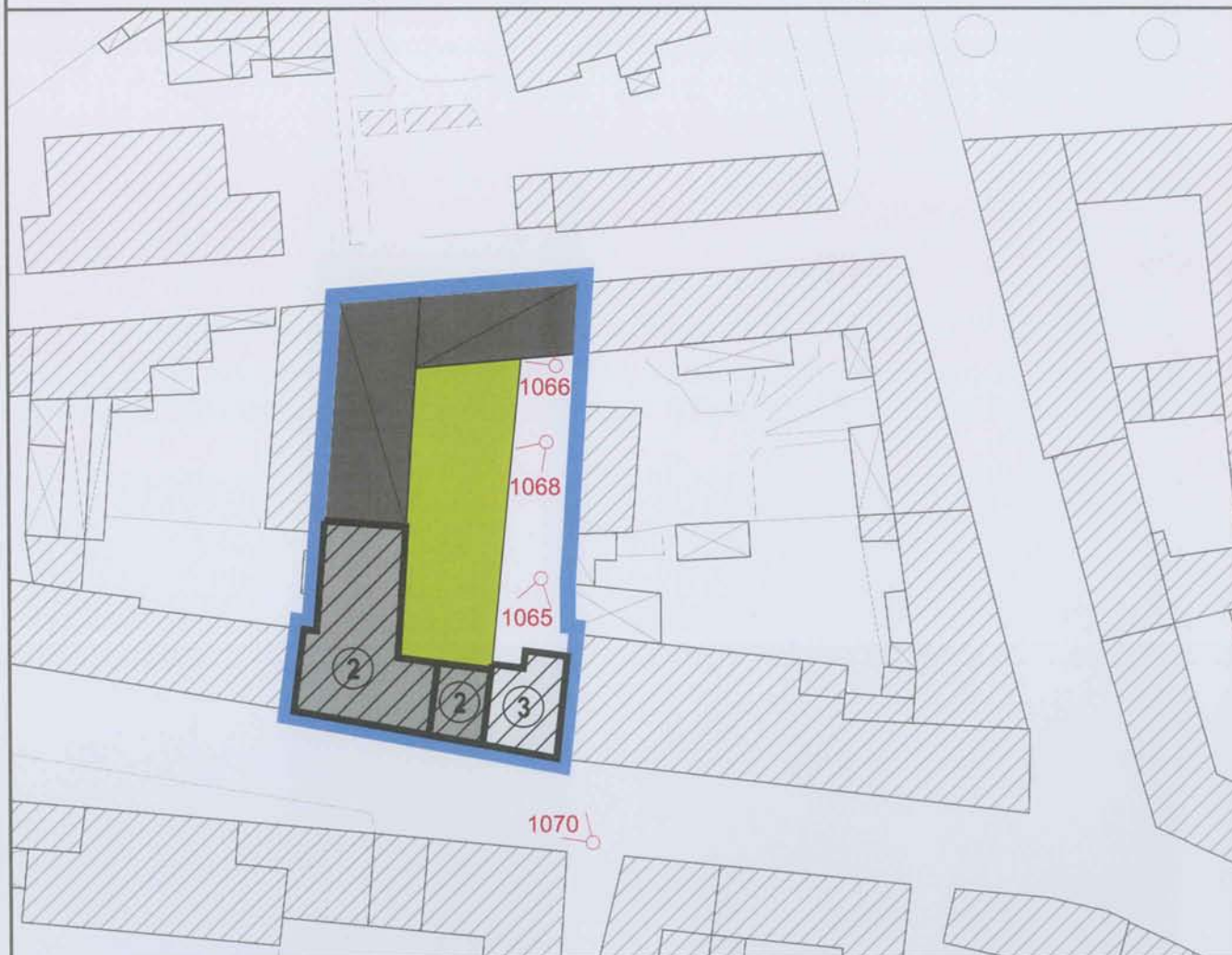


Foto 1070



Foto 1068



Foto 1065



Foto 1066

RIFERIMENTO

Isolato Progressivo Via Garibaldi



Foto 1072



Foto 1075



Foto 1074



Foto 1073

RIFERIMENTO

Isolato 22 Progressivo 148 Via Garibaldi

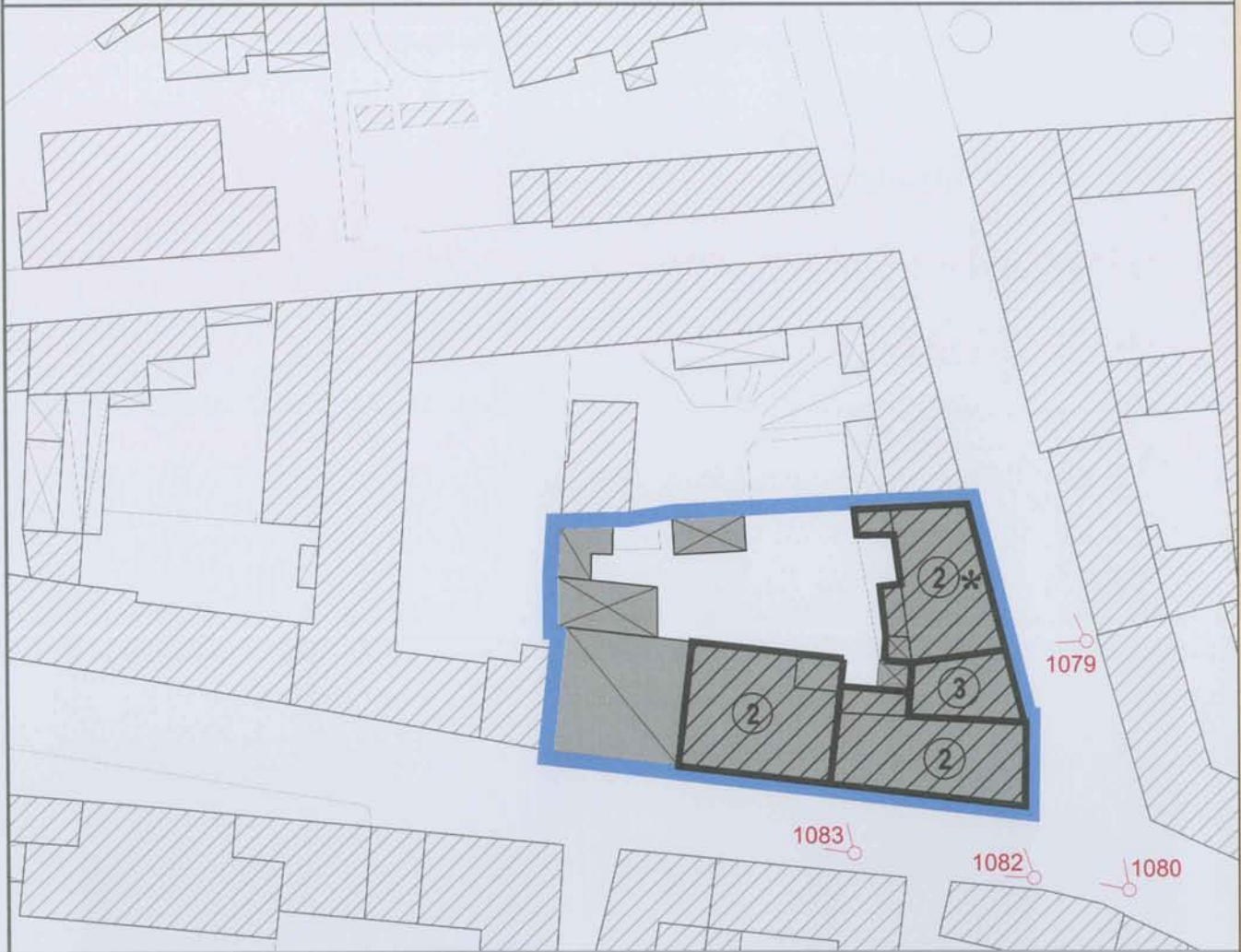


Foto 1079



Foto 1080



Foto 1082



Foto 1083

RIFERIMENTO

Isolato

23

Progressivo

149

Viale Europa - via Pedemonti

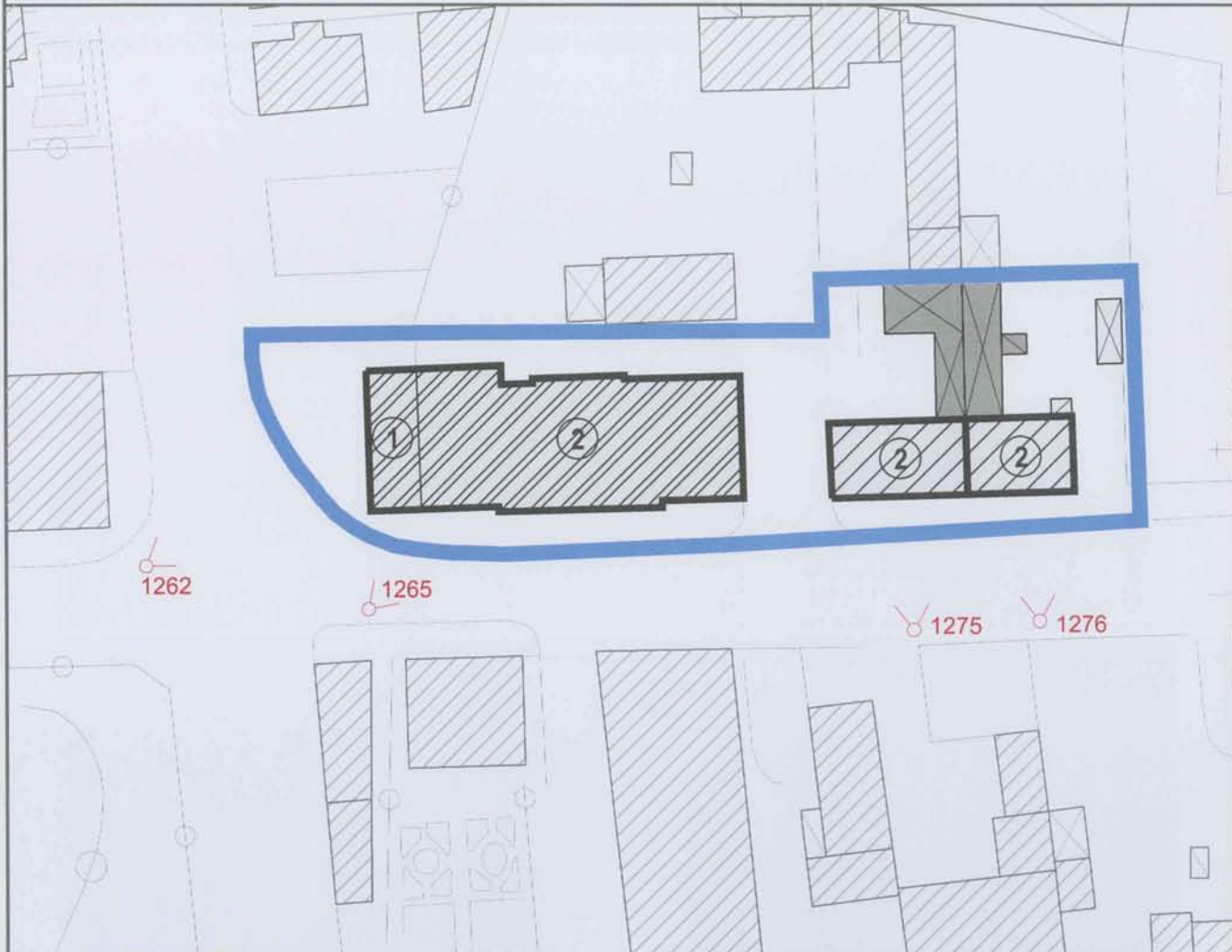


Foto 1262



Foto 1265



Foto 1275



Foto 1276

EDIFICI DI PARTICOLARE INTERESSE STORICO-AMBIENTALE

SCHEDA

N°149.1

Tipologia

Palazzo / Villa storica In linea fronte strada In corte A ringhiera

Epoca di costruzione

Prima del 1919 tra il 1919 e 1945 tra il 1945 e 1960 dopo il 1960

Vincolo

NO SI tipologia vincolo

ELEMENTI STRUTTURALI

Colonne portali portici chiostri cortili altro Elementi di facciata

DESTINAZIONE D'USO DELL'EDIFICIO

	Residenza	Artigianato	Commercio	Servizi	Uffici	Note
P. Terra				<input checked="" type="checkbox"/>		
P. Primo						
P. Secondo						
P. Terzo						
Altro						



RIFERIMENTO

Isolato

24

Progressivo

150

Via San Rocco



Foto 1085



Foto 1086



Foto 1087



Foto 1088

RIFERIMENTO

Isolato

25

Progressivo

151

Via San Rocco



Foto 1089



Foto 1090



Foto 1091

RIFERIMENTO

Isolato

26

Progressivo

152

Nazzano - Via San Rocco

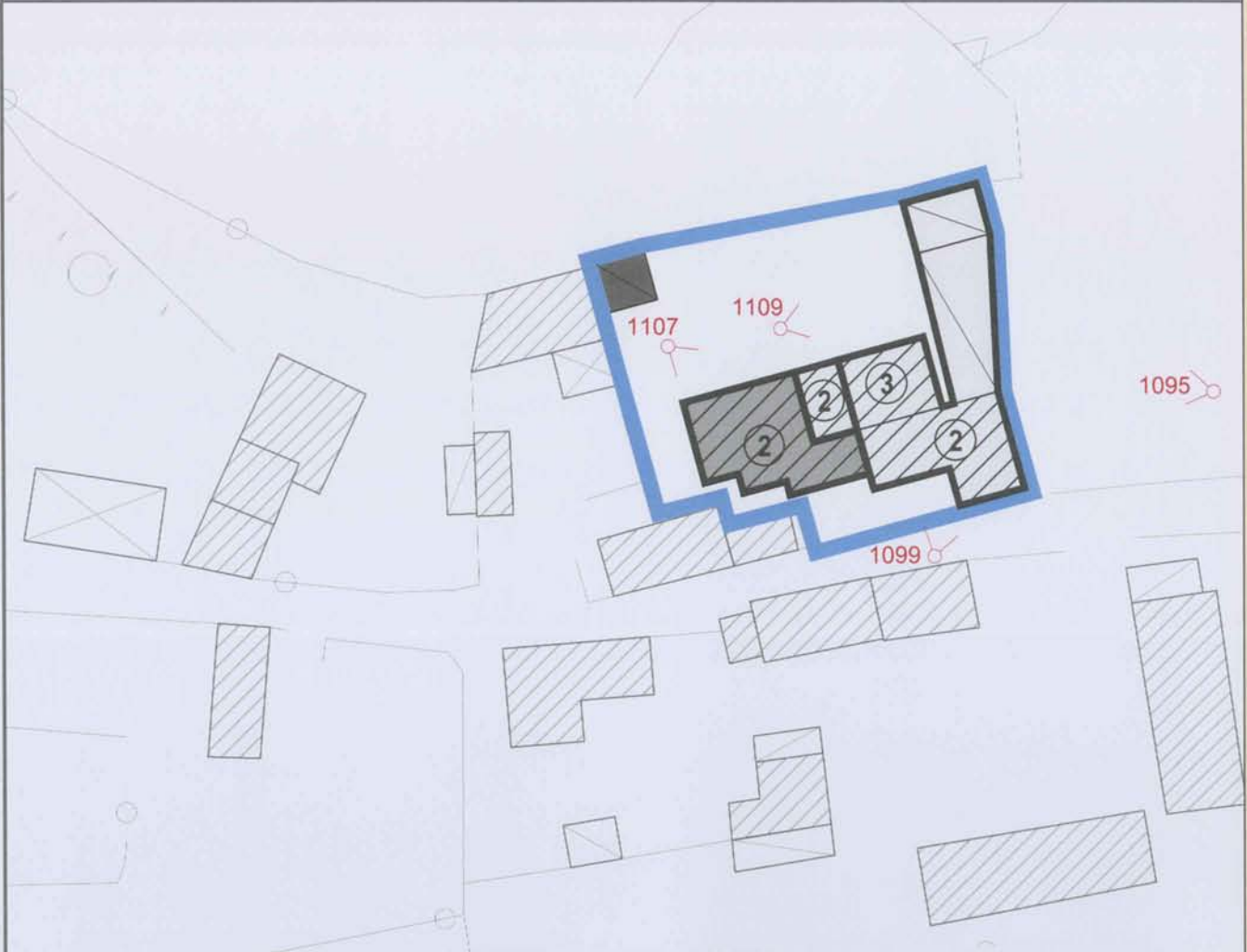


Foto 1095



Foto 1099



Foto 1107



Foto 1109

RIFERIMENTO

Isolato

26

Progressivo

153

Nazzano - Via San Rocco

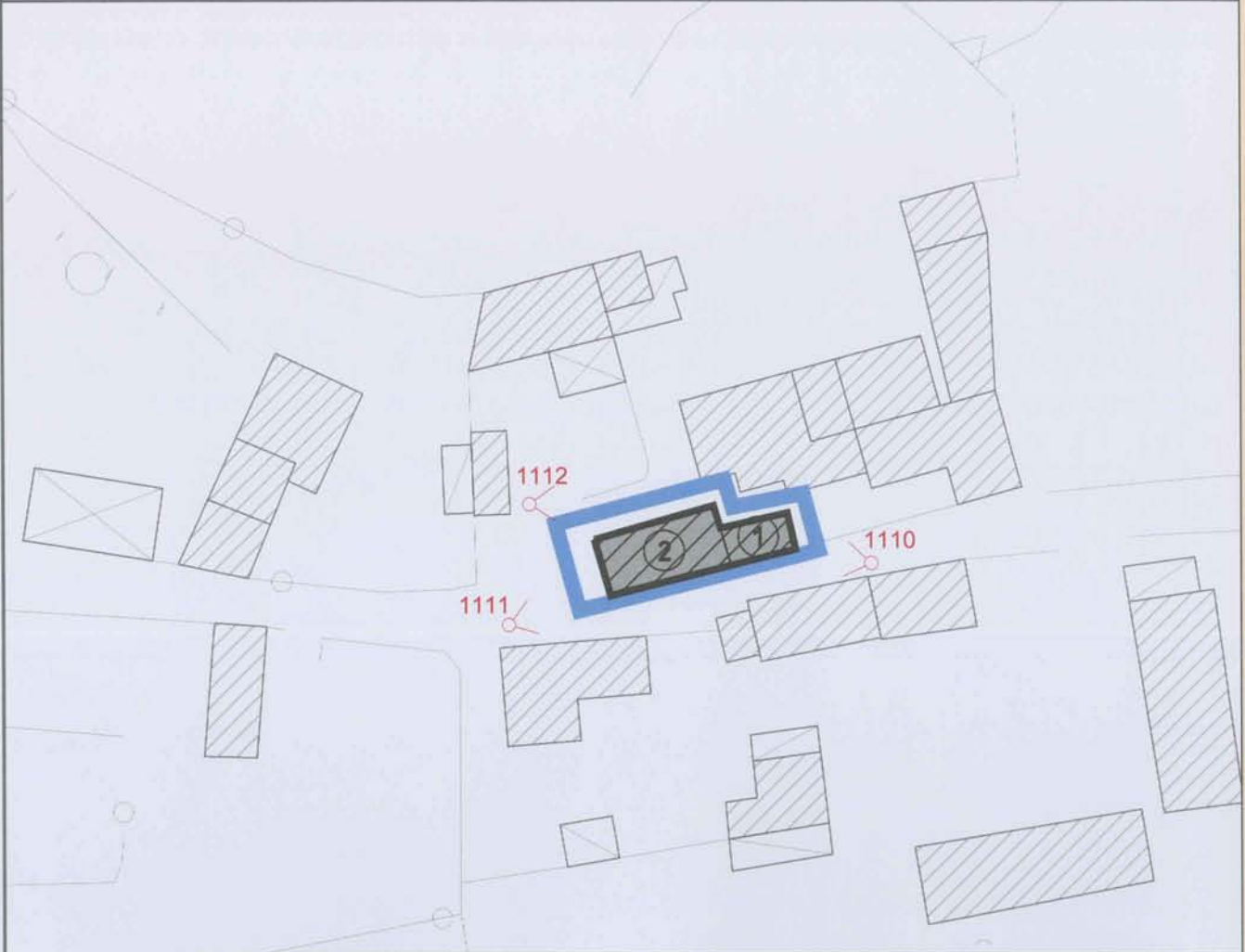


Foto 1110



Foto 1111



Foto 1112

RIFERIMENTO

Isolato

26

Progressivo

154

Nazzano - Via San Rocco

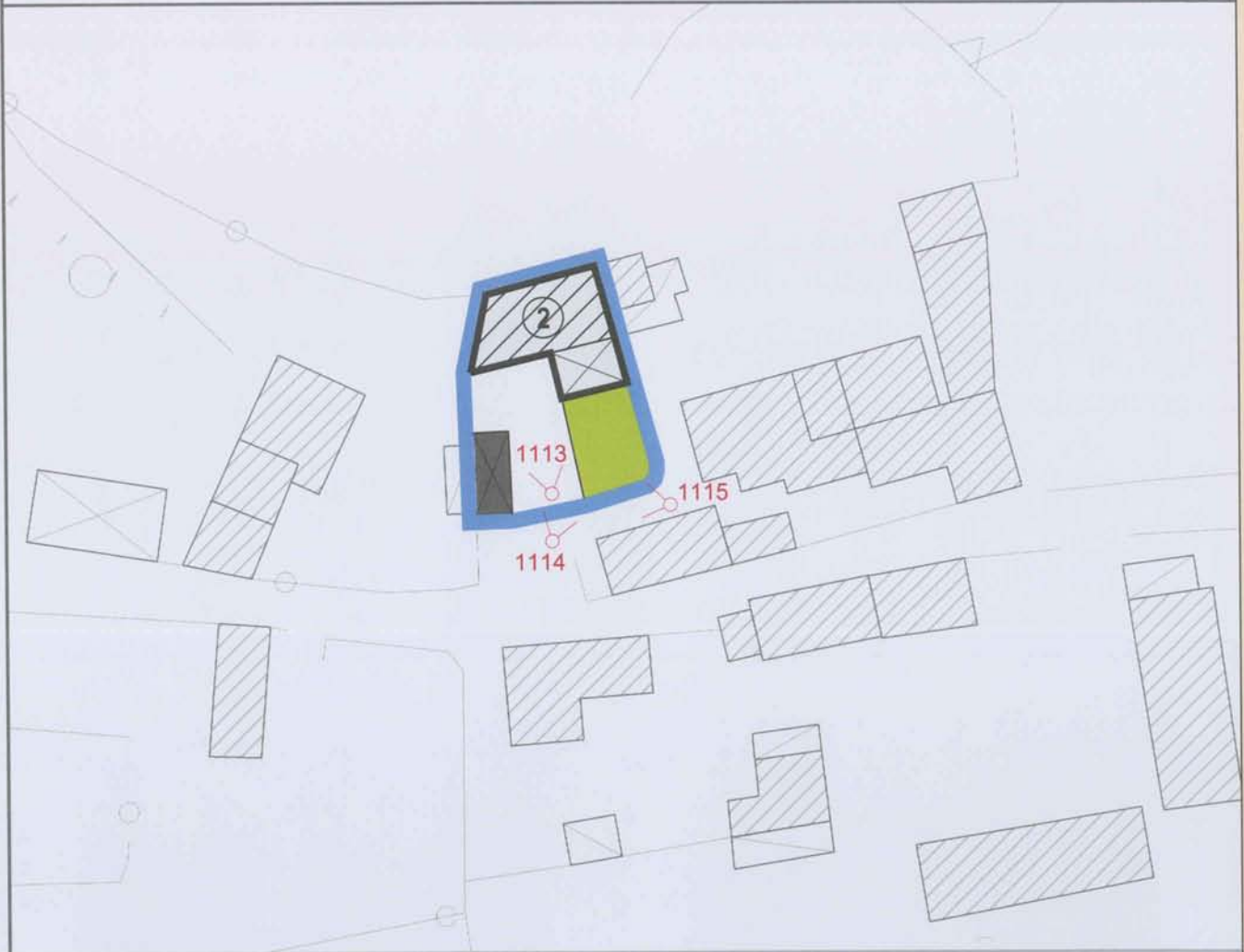


Foto 1113



Foto 1114



Foto 1115

RIFERIMENTO

Isolato

26

Progressivo

155

Nazzano - Via San Rocco



Foto 1117



Foto 1118



Foto 1119

RIFERIMENTO

Isolato

26

Progressivo

156

Nazzano - Via San Rocco - Via della Parrocchia

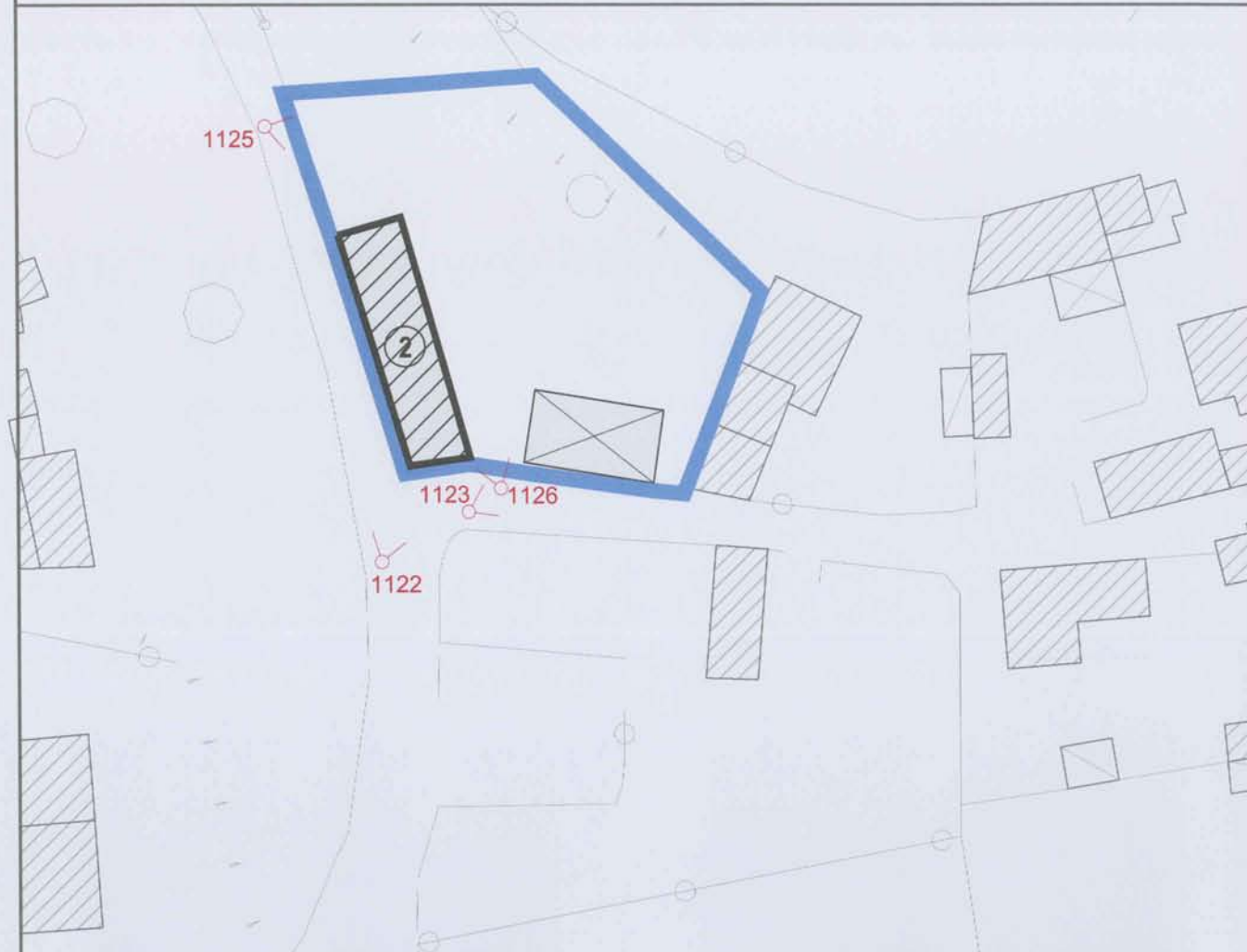


Foto 1123



Foto 1122



Foto 1125



Foto 1126

RIFERIMENTO

Isolato

27

Progressivo

157

Nazzano - Via della Parrocchia

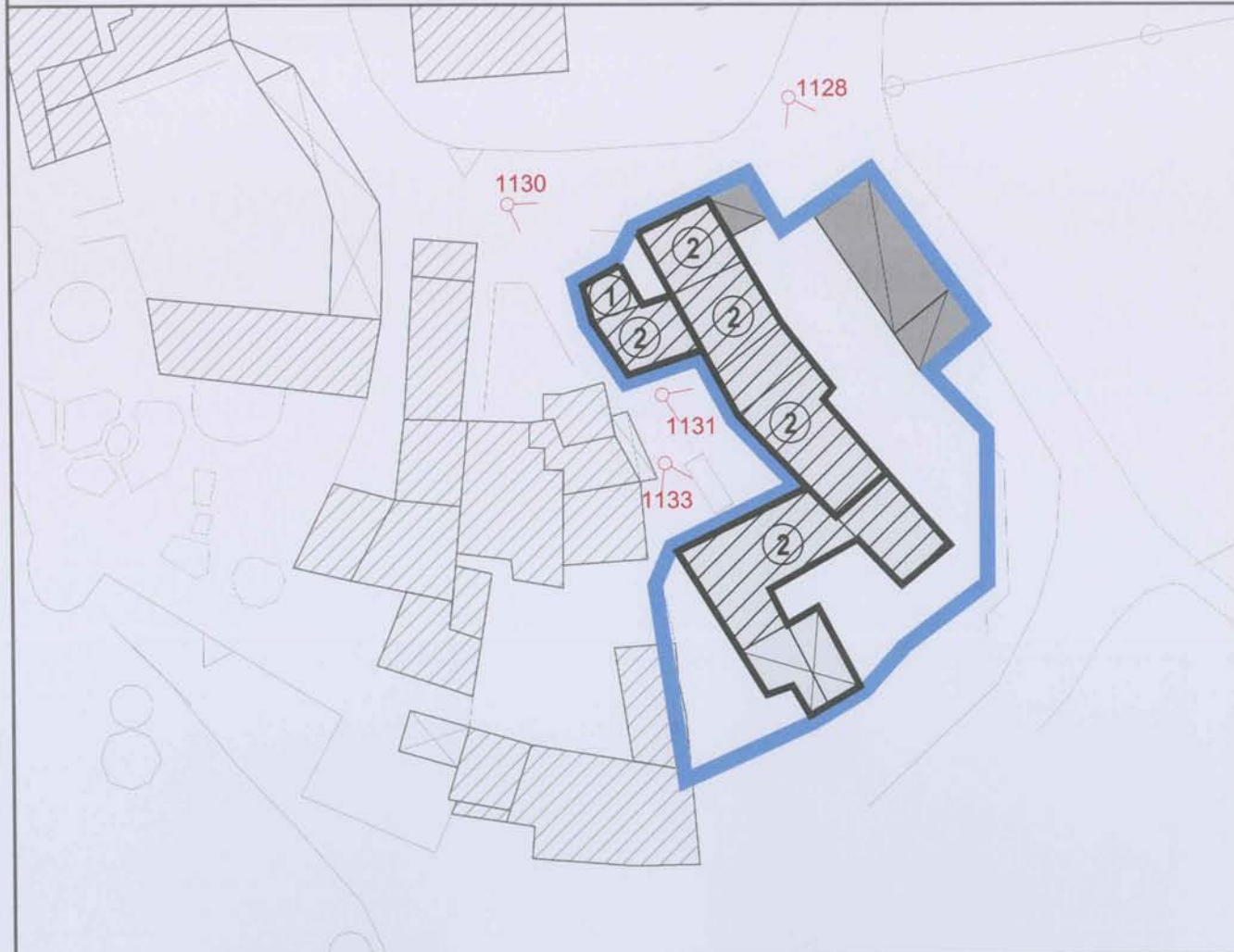


Foto 1128



Foto 1130



Foto 1131



Foto 1133

RIFERIMENTO

Isolato

28

Progressivo

158

Nazzano - Via della Parrocchia



Foto 1142



Foto 1145



Foto 1151



Foto 1153

RIFERIMENTO

Isolato

29

Progressivo

159

Nazzano - Via della Parrocchia



Foto 1192



Foto 1168



Foto 1177



Foto 1193

RIFERIMENTO

Isolato

30

Progressivo

160

Nazzano - Via della Parrocchia

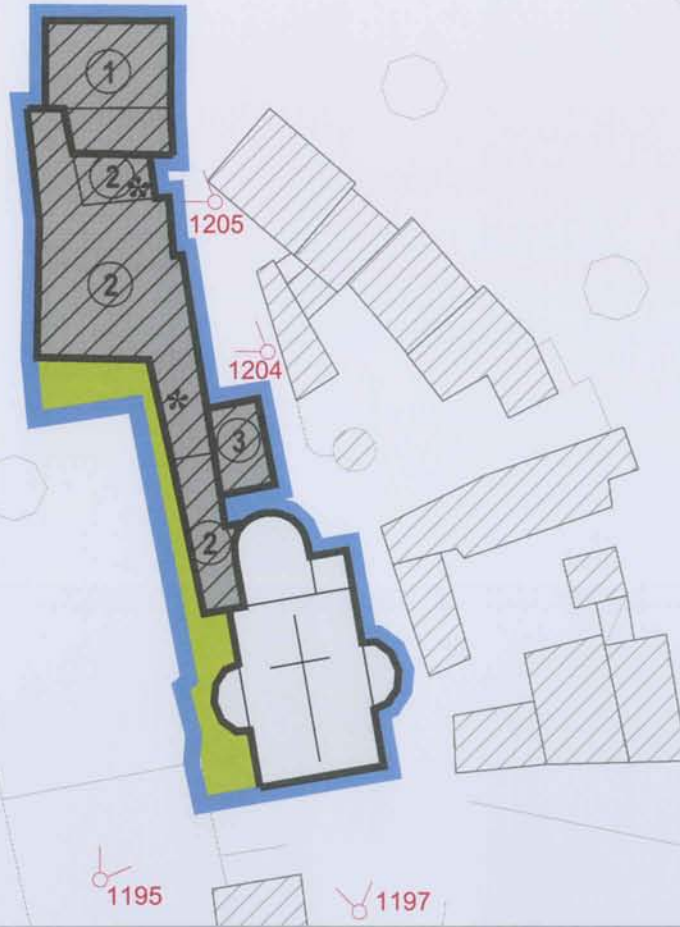


Foto 1197



Foto 1195



Foto 1204



Foto 1205

RIFERIMENTO

Isolato

31

Progressivo

161

Nazzano - Via della Parrocchia



Foto 1209



Foto 1212



Foto 1216



Foto 1224

RIFERIMENTO

Isolato

32

Progressivo

162

Nazzano -Via della Parrocchia



Foto 1227



Foto 1230



Foto 1229

EDIFICI DI PARTICOLARE INTERESSE STORICO-AMBIENTALE

SCHEDA

N°162.1

Tipologia

Palazzo / Villa storica In linea fronte strada In corte A ringhiera

Epoca di costruzione

Prima del 1919 tra il 1919 e 1945 tra il 1945 e 1960 dopo il 1960

Vincolo

NO SI tipologia vincolo

ELEMENTI STRUTTURALI

Colonne portali portici chiostri cortili altro

DESTINAZIONE D'USO DELL'EDIFICIO

	Residenza	Artigianato	Commercio	Servizi	Uffici	Note
P. Terra				<input checked="" type="checkbox"/>		
P. Primo						
P. Secondo						
P. Terzo						
Altro						



RIFERIMENTO

Isolato

33

Progressivo

163

Nazzano - Via della Parrocchia

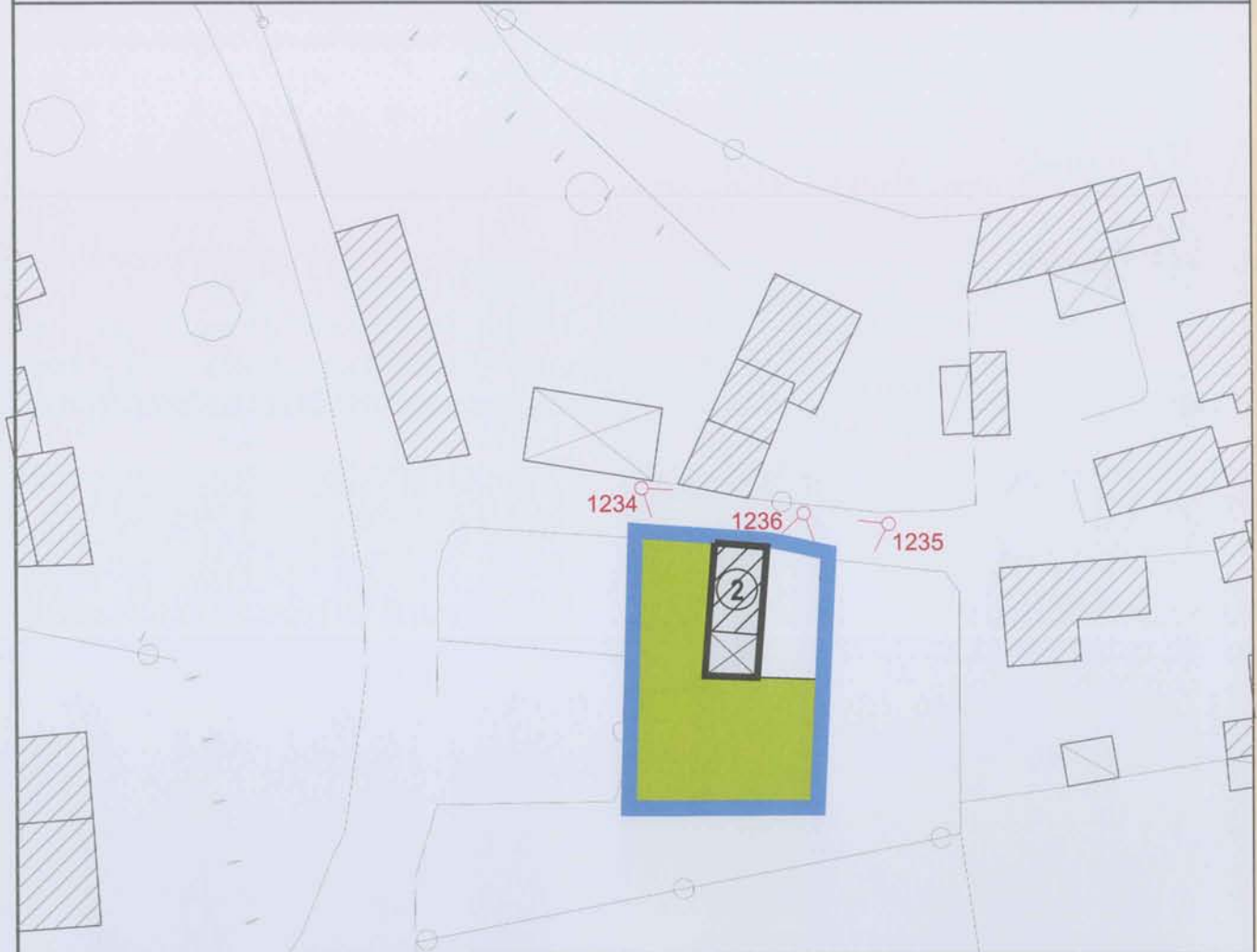


Foto 1234



Foto 1235



Foto 1236

RIFERIMENTO

Isolato

34

Progressivo

164

Nazzano- Via San Rocco



Foto 1237



Foto 1238



Foto 1239

RIFERIMENTO

Isolato

34

Progressivo

165

Nazzano- Via San Rocco

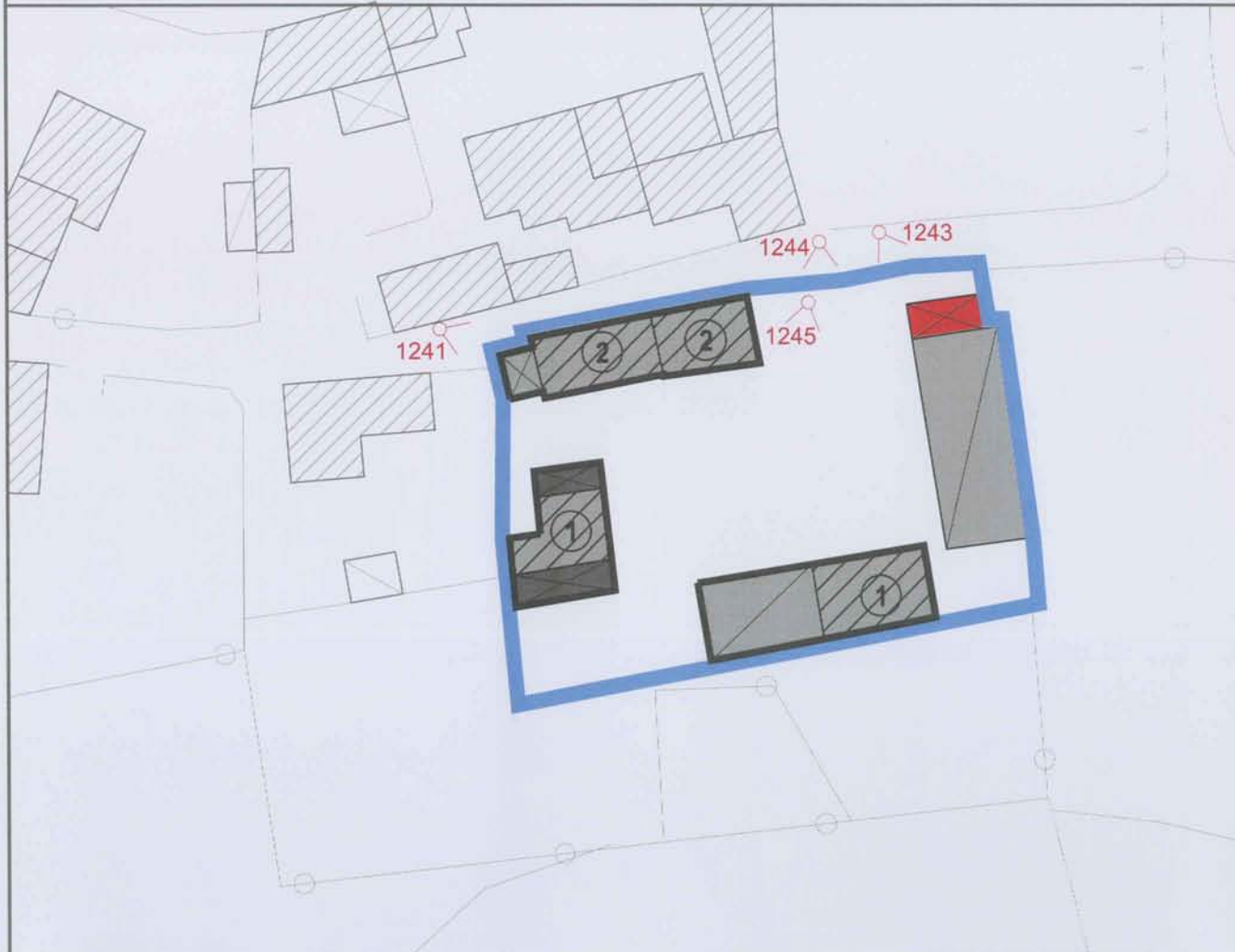


Foto 1241



Foto1243



Foto 1244



Foto 1245

ANALISI PER UNITA' URBANISTICA

RIFERIMENTO

Isolato

35

Progressivo

166

Cascinetta Spalla

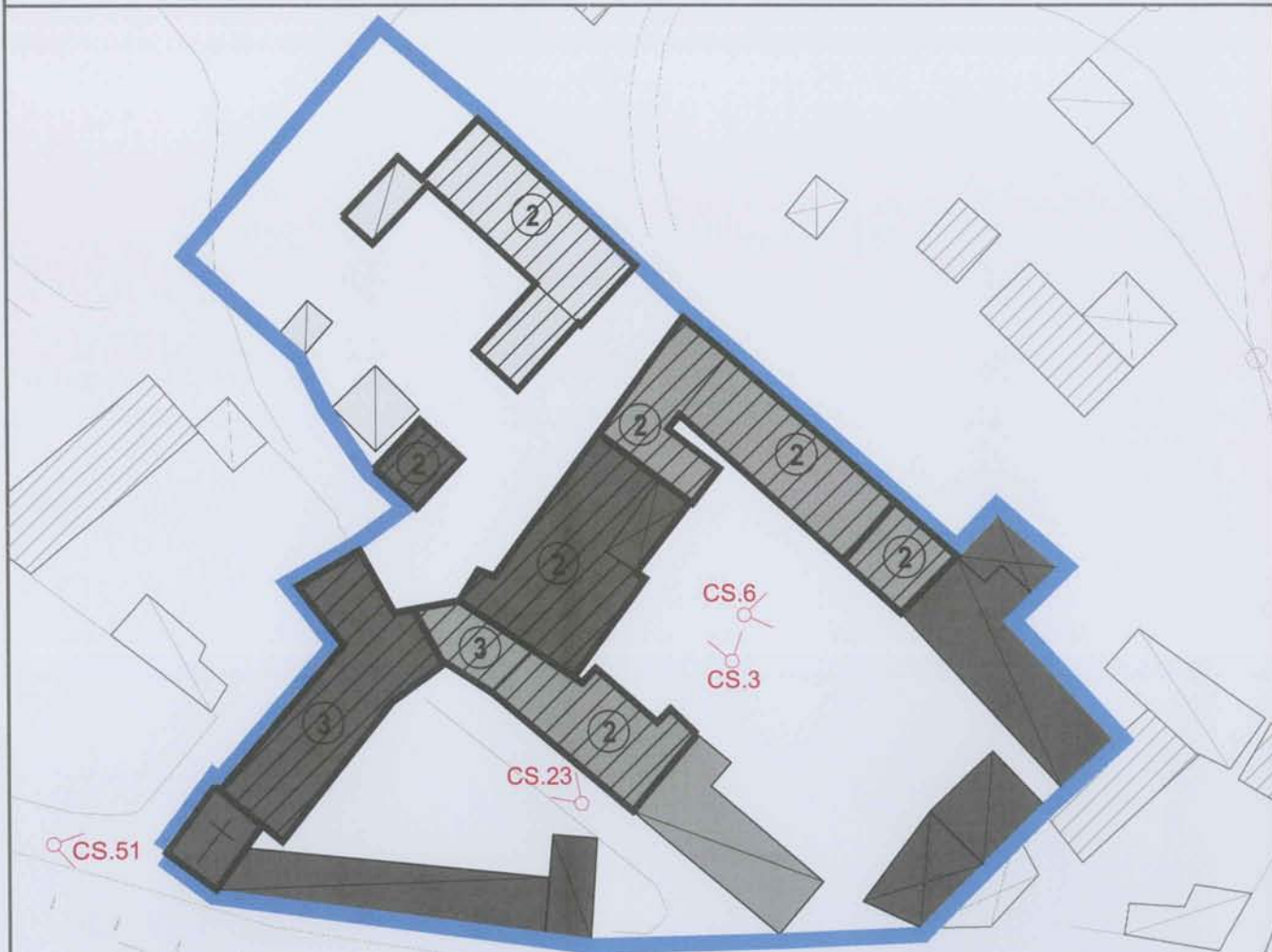


Foto CS.3



Foto CS.6



Foto CS.23



Foto CS.51

RIFERIMENTO

Isolato

36

Progressivo

167

S.P. per Tortona

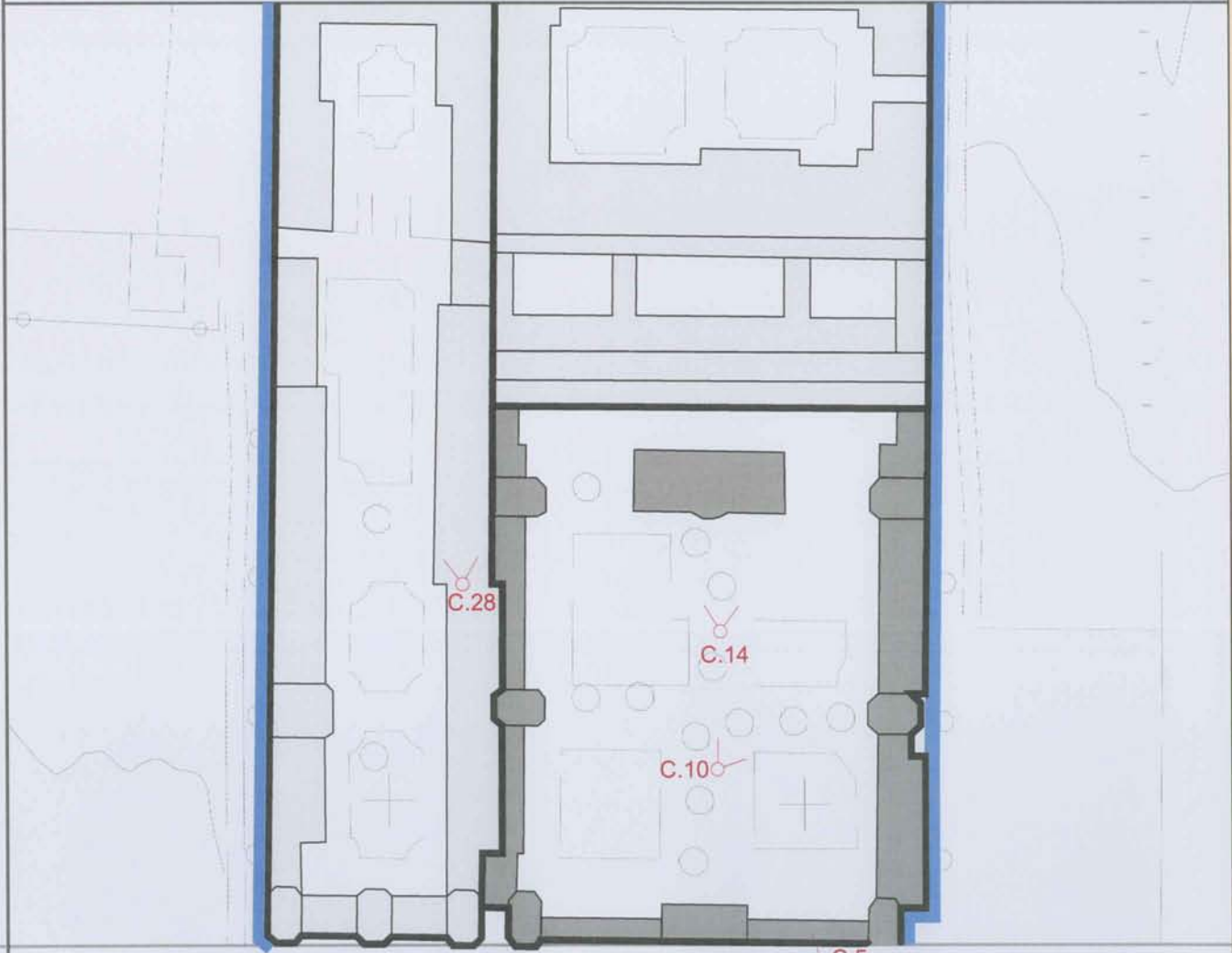


Foto C.5



Foto C.10



Foto C.14



Foto C.28

RIFERIMENTO

Isolato

37

Progressivo

168

Nazzano- Via San Rocco

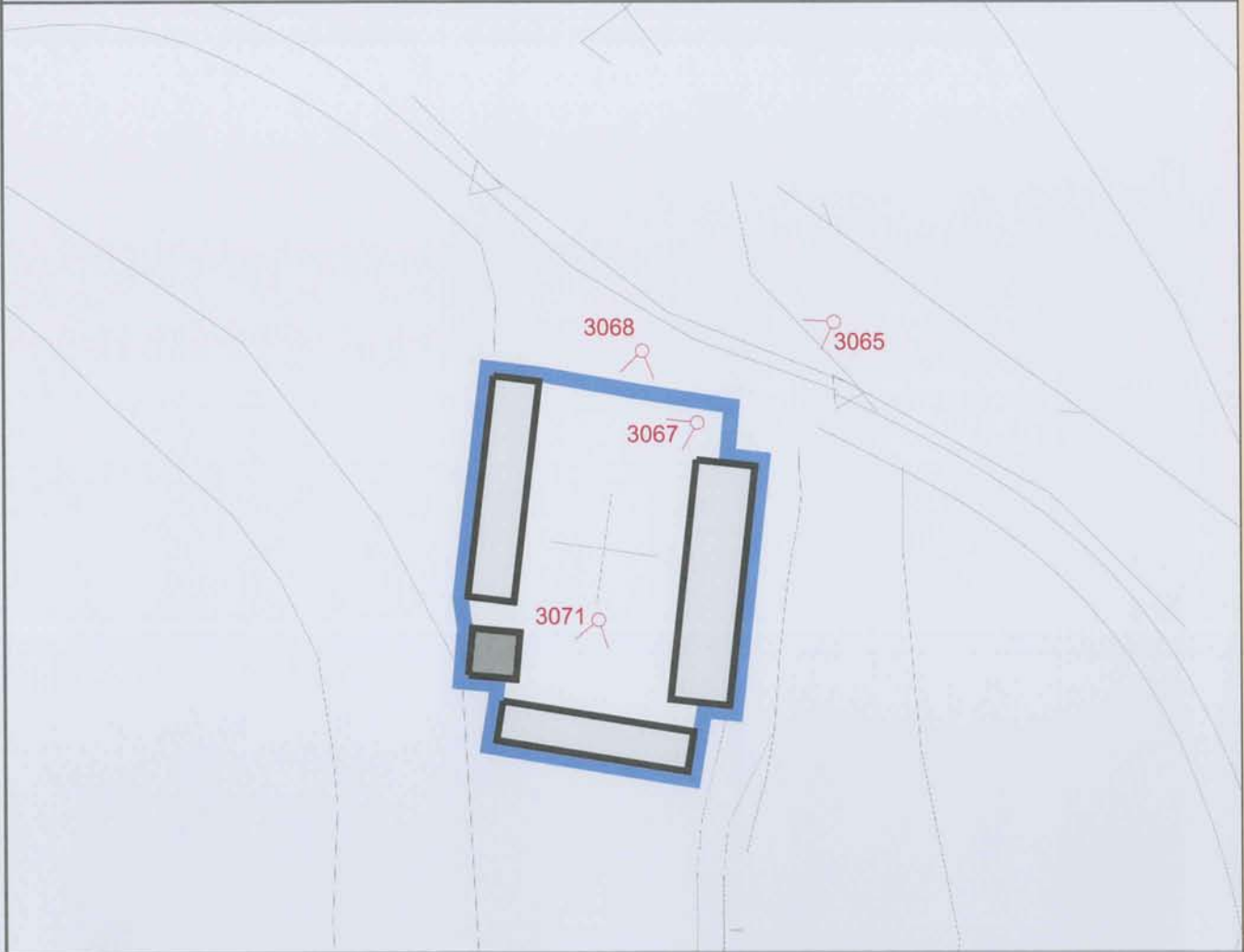


Foto 3065



Foto 3068



Foto 3067



Foto 3071

RIFERIMENTO

Isolato

38

Progressivo

169

Via Battisti - Via IV Novembre

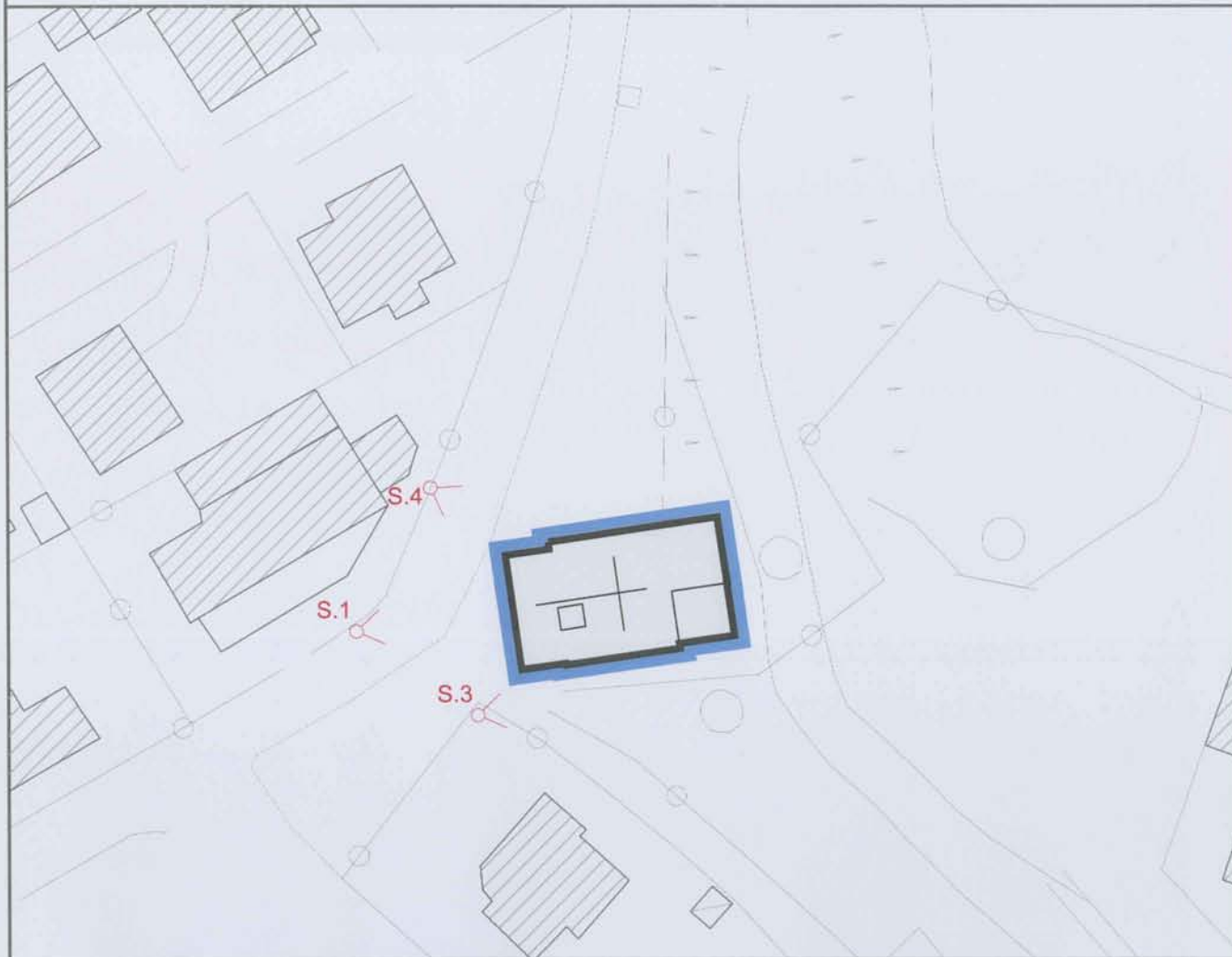


Foto S.1



Foto S.4



Foto S.3